6.6. TÉRKÉPEK

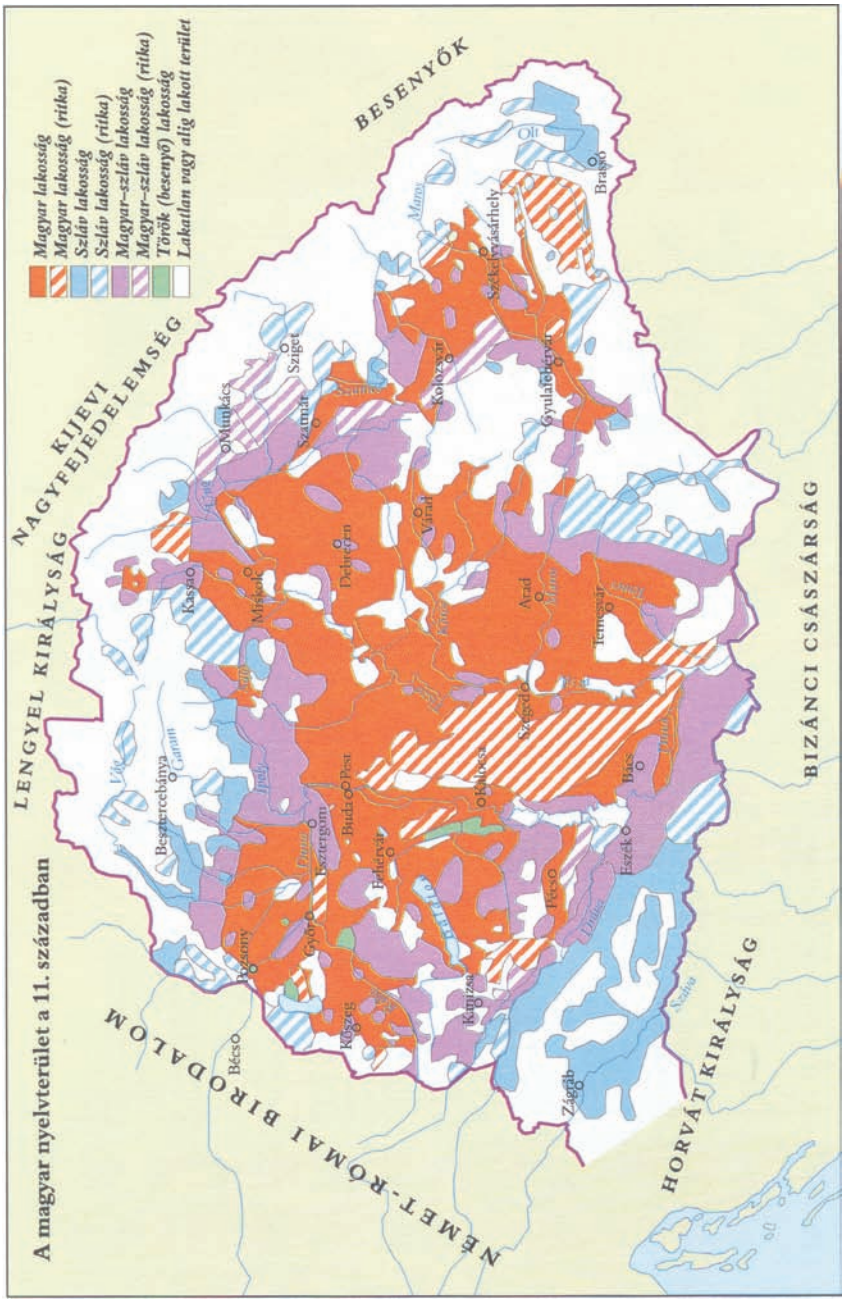

1. térkép: A magyar nyelvterület a 11. században.
Forrás: KISS JENŐ – PUSZTAI FERENC szerk. 2003. Magyar nyelvtörténet. Osiris Kiadó, Budapest. 1. sz. térkép.

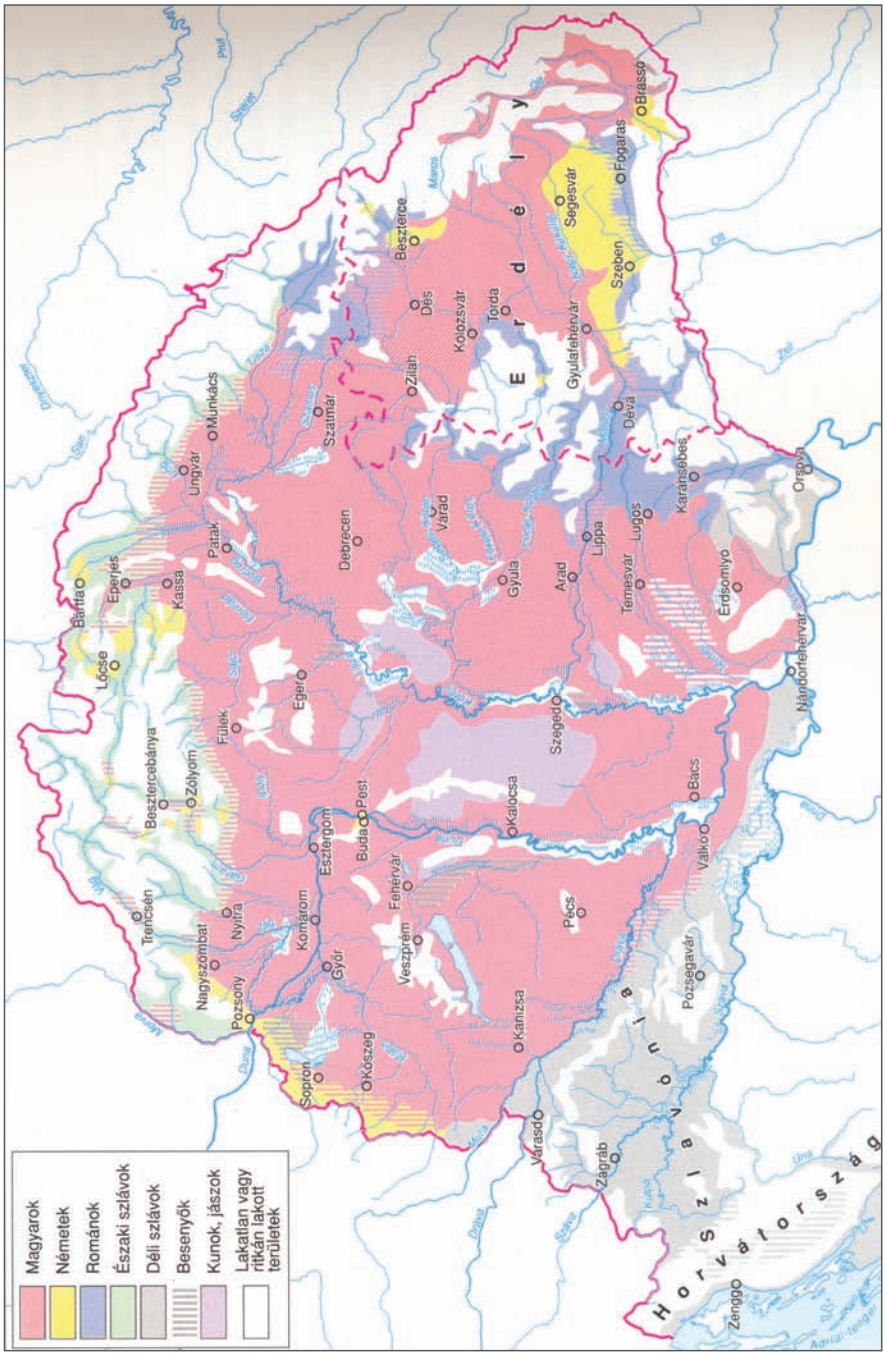

2. térkép: A Magyar Királyság etnikai térképe 1300 körül.
Forrás: Zsoldos Attila 2009. Nagy uralkodók és kiskirályok a 13. században. Kossuth Kiadó, Budapest. (Magyarország története 4.) 90.

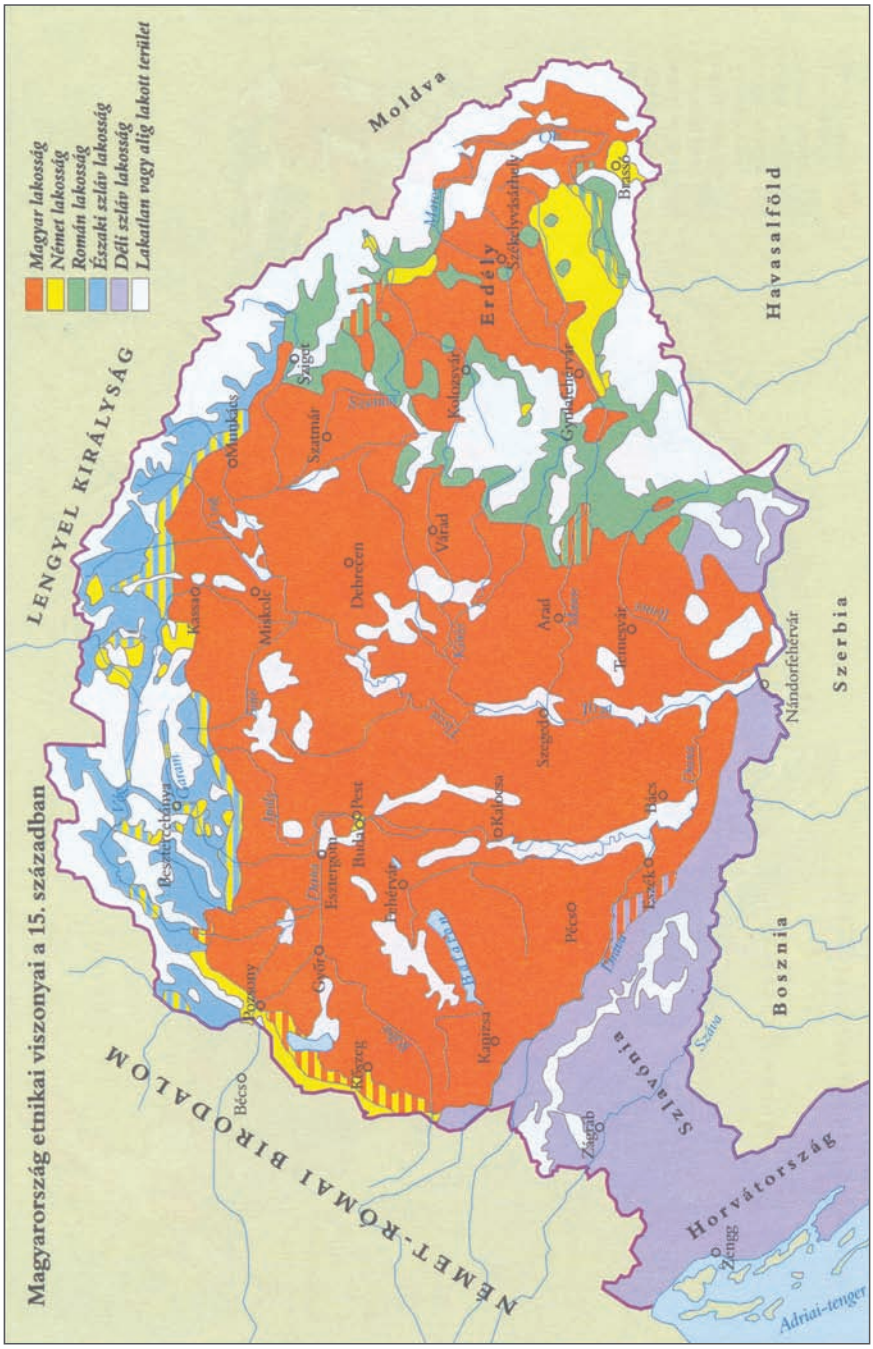

3. térkép: Magyarország etnikai viszonyai a 15. században.
Forrás: Kiss Jenő – Pusztai Ferenc szerk. 2003. Magyar nyelvtörténet. Osiris Kiadó, Budapest. 3. sz. térkép.

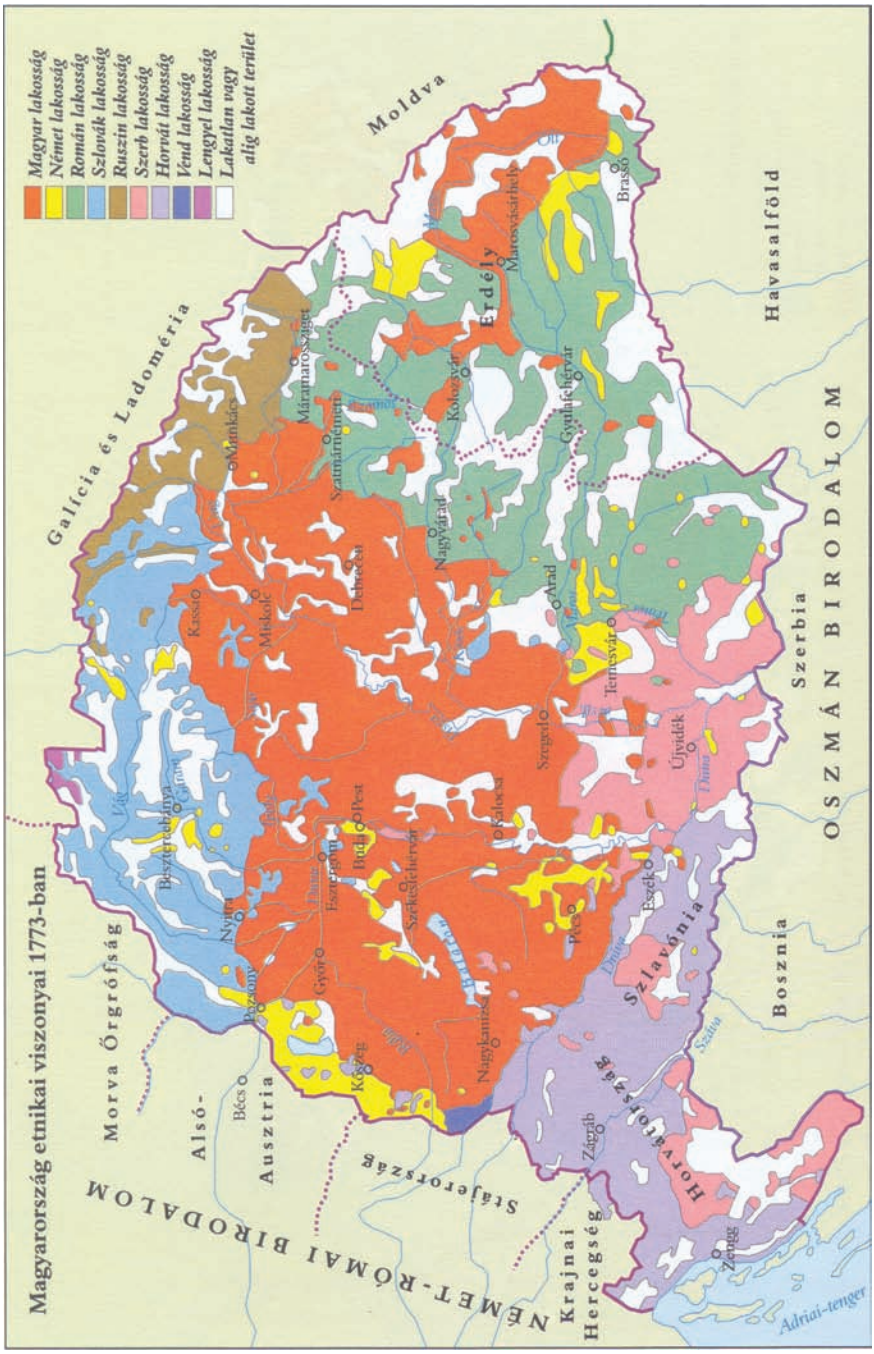

4. térkép: Magyarország etnikai viszonyai 1773-ban.
Forrás: KISS JENŐ – PUSZTAI FERENC szerk. 2003. Magyar nyelvtörténet. Osiris Kiadó, Budapest. 4. sz. térkép.

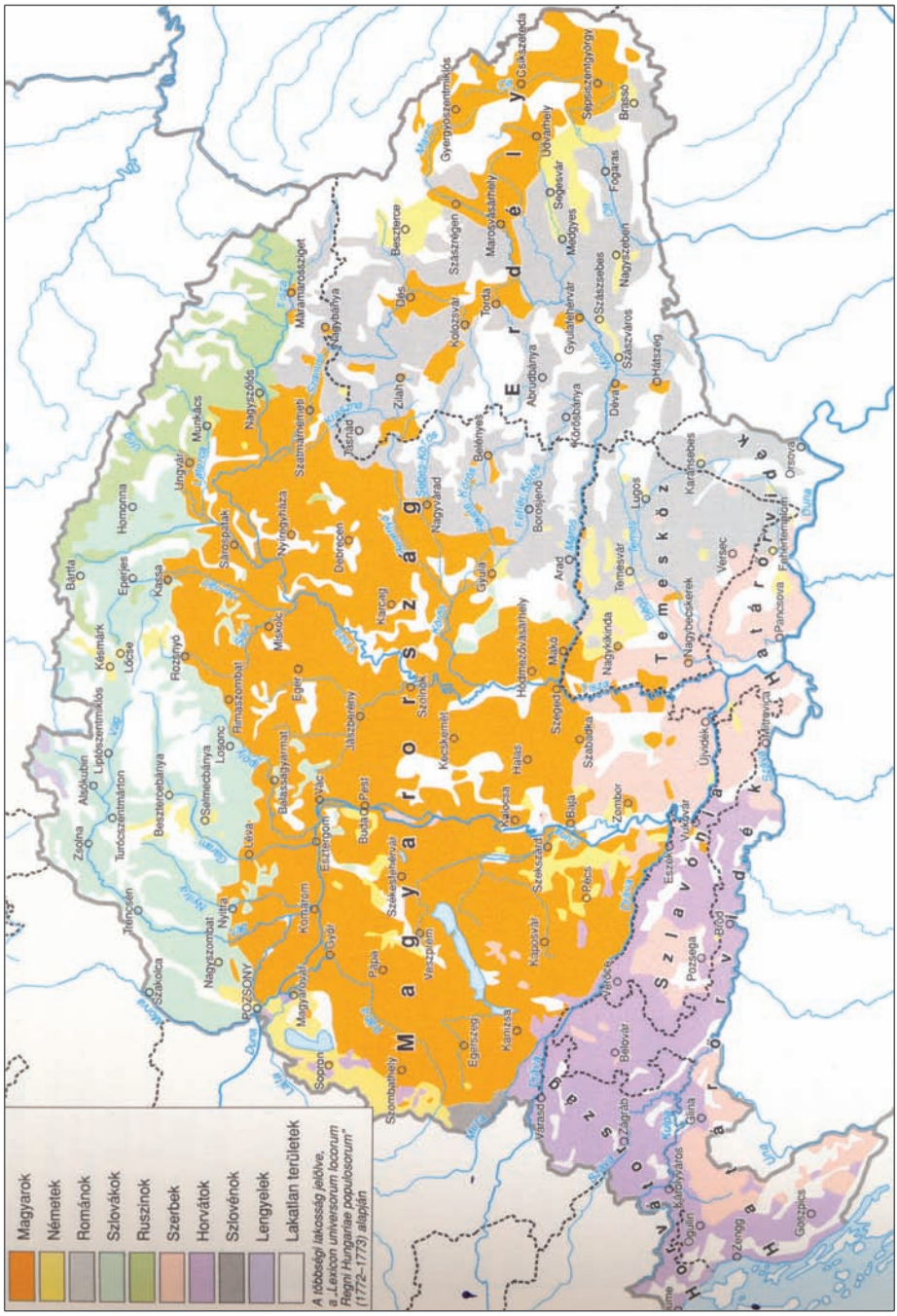
Magyarok
Németek
Románok
Szlovákok
Ruszinok
Szerbek
Horvátok
Szlovénok
Lengyelek
Lakatlan területek
A többségi lakosság jelöve, a Lexicon universorum locorum Regni Hungariae populosorum (1772–1773) alapján
Magyarország
Erdély
Temesköz
Szlavónia
Horvátország
Bécs
POZSONY
Debrecen
Eger
Kassa
Miskolc
Nagyvárad
Arad
Temesvár
Szeged
Pécs
Győr
Komárom
Pest
Buda
Kecskemét
Szolnok
Karcag
Jászberény
Szekszárd
Veszprém
Sopron
Szombathely
Zágráb
Gorica
Gradiska
Brassó
Fogaras
Nagyszeben
Kolozsvár
Marosvásárhely
Segesvár
Máramarossziget
Munkács
Ungvár
Homonna
Eperjes
Bártfa
Kékmárk
Lőcse
Rozsnyó
Sárospatak
Nagyszőlős
Nyíregyháza
Szatmárnémeti
Tokaj
Zilah
Dés
Torda
Beszterce
Gyergyószentmiklós
Csíkszereda
Csíkszentgyörgy
Sepsiszentgyörgy
Ülvárhely
Gyulafehérvár
Szászsebes
Szászváros
Déva
Hátszeg
Abrudbánya
Körösbánya
Belényes
Borosjenő
Makó
Hódmezővásárhely
Nagykikinda
Nagybecskerek
Versec
Karánsebes
Lugos
Orsova
Fehértemplom
Pancsova
Temesvár
Szabadka
Baja
Kalocsa
Bácsa
Zombor
Ujvidék
Vukovár
Eszék
Bród
Poszega
Bélovár
Varasd
Kanizsa
Egerszeg
Kaposvár
Szekszárd
Pécs
Győr
Komárom
Esztergom
Vác
Buda
Pest
Jászberény
Szolnok
Kecskemét
Hódmezővásárhely
Szeged
Makó
Arad
Gyula
Karcag
Miskolc
Eger
Nagyszőlős
Munkács
Ungvár
Homonna
Eperjes
Bártfa
Kékmárk
Lőcse
Rozsnyó
Sárospatak
Nyíregyháza
Szatmárnémeti
Debrecen
Tokaj
Zilah
Máramarossziget
Dés
Torda
Beszterce
Gyergyószentmiklós
Csíkszereda
Csíkszentgyörgy
Sepsiszentgyörgy
Brassó
Fogaras
Nagyszeben
Kolozsvár
Marosvásárhely
Segesvár
Ülvárhely
Gyulafehérvár
Szászsebes
Szászváros
Déva
Hátszeg
Abrudbánya
Körösbánya
Belényes
Borosjenő
Karánsebes
Lugos
Orsova
Versec
Fehértemplom
Pancsova
Nagybecskerek
Temesvár
Nagykikinda

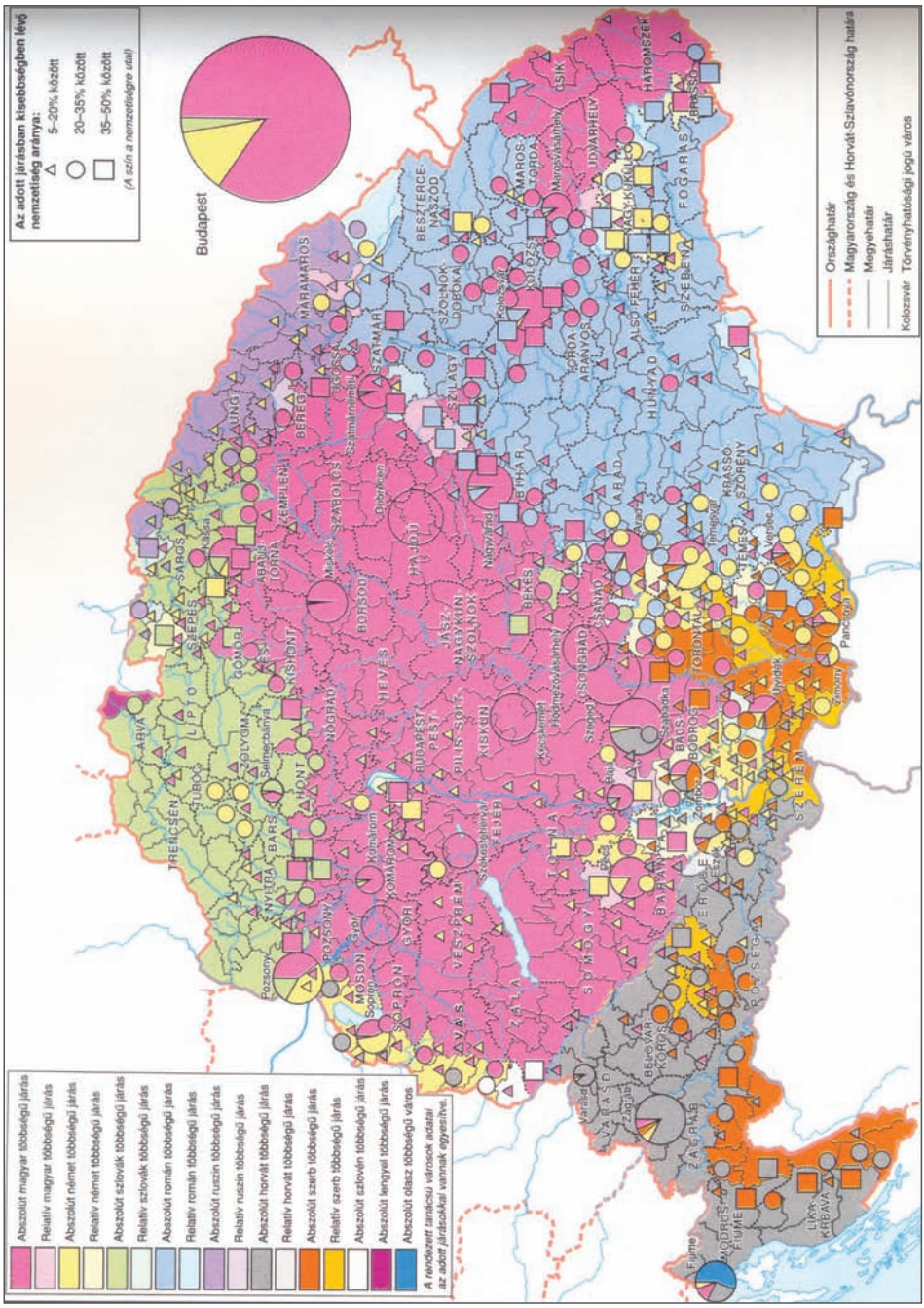

6. térkép: A Magyar Királyság etnikai képe, 1910.
Forrás: Kozári Monika 2009. A dualizmus kora 1867–1914. Kossuth Kiadó, Budapest. (Magyarország története 16.) 60.

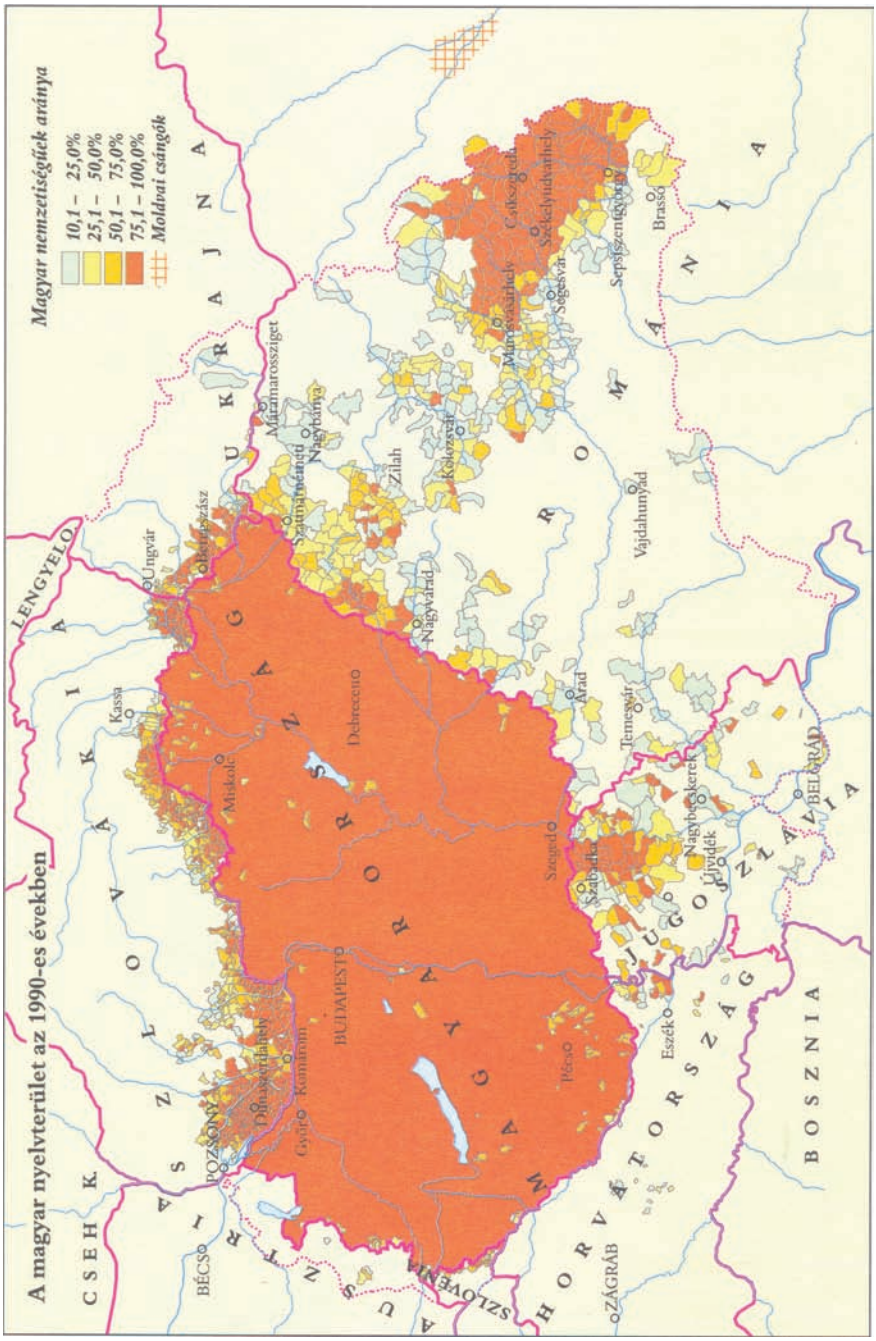

7. térkép: A magyar nyelvterület az 1990-es években.
Forrás: Kiss Jenő – Pusztai Ferenc szerk. 2003. Magyar nyelvtörténet.
Osiris Kiadó, Budapest. 5. sz. térkép

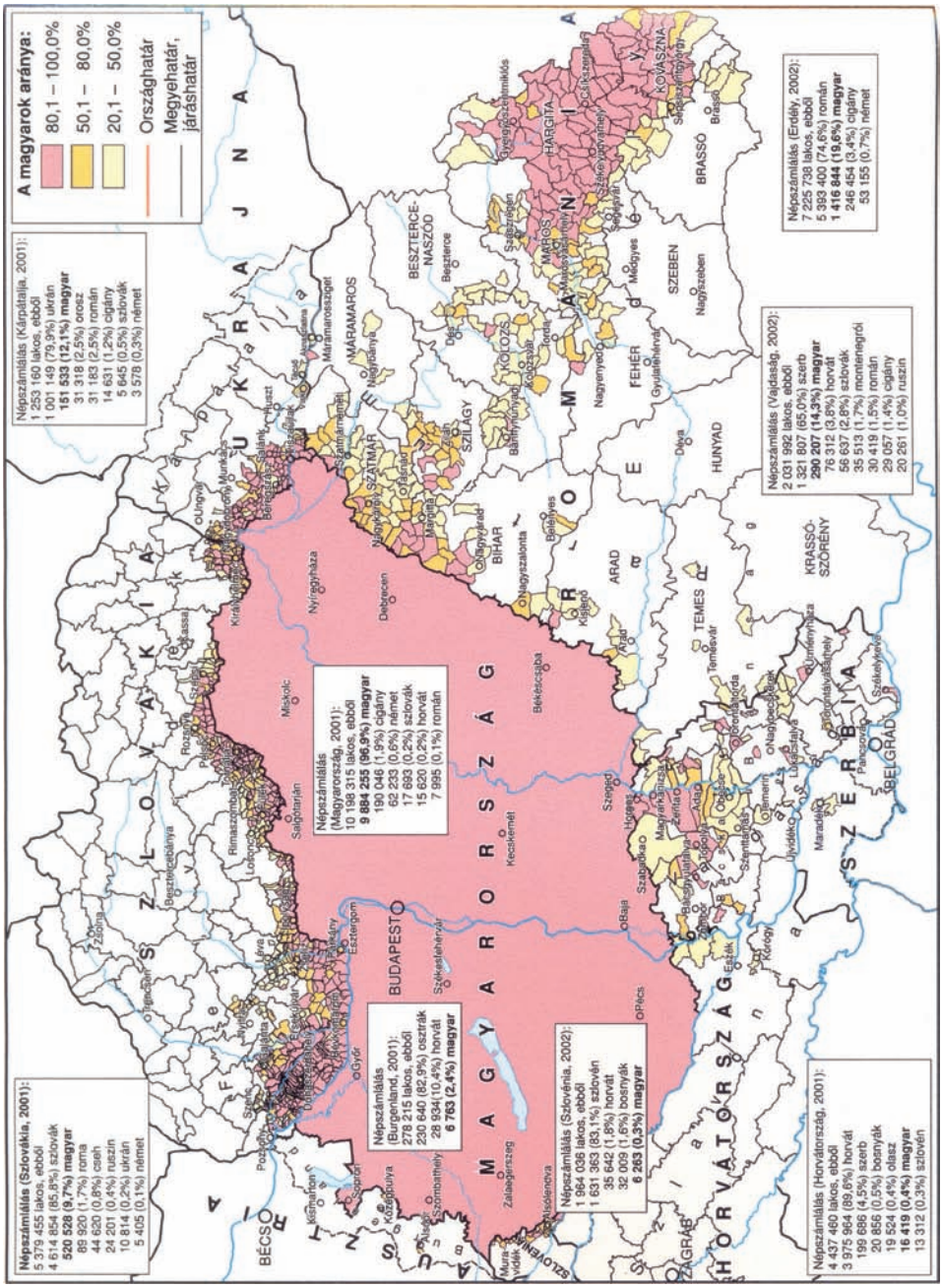

8. térkép: Magyarország etnikai térképe az ezredfordulón.
Forrás: Romsics Ignác 2010. A harmadik Magyar Köztársaság 1989–2009. Kossuth Kiadó, Budapest. (Magyarország története 23.) 58.

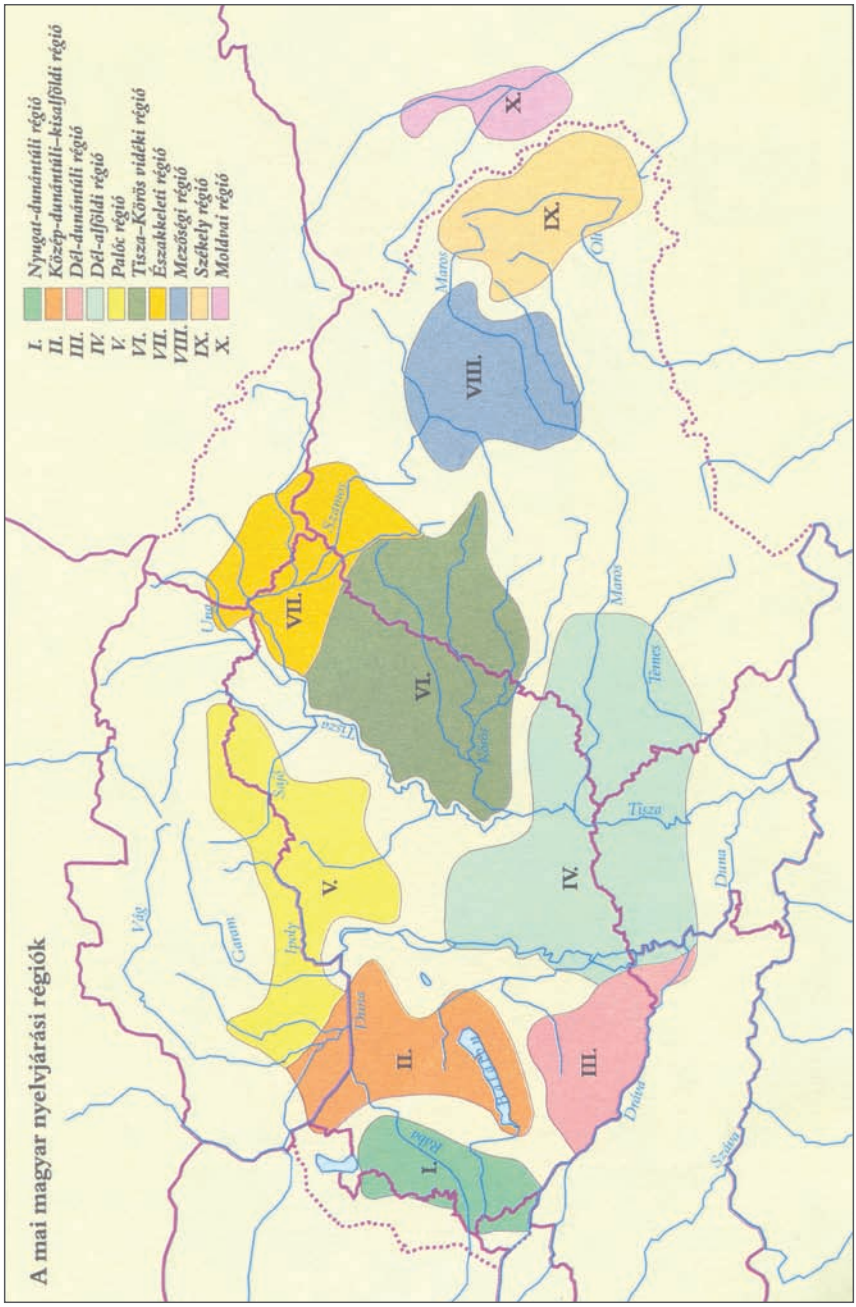

9. térkép: A 20. századi magyar nyelvjárási régiók.
(A régiók közötti sávok nem köznyelvi, hanem átmeneti területek!)
Forrás: Kiss Jenő – Pusztai Ferenc szerk. 2003. Magyar nyelvtörténet. Osiris Kiadó, Budapest. 6. térkép. Az eredeti térképet Juhász Dezső készítette (l. MDial. 5. sz. melléklet).

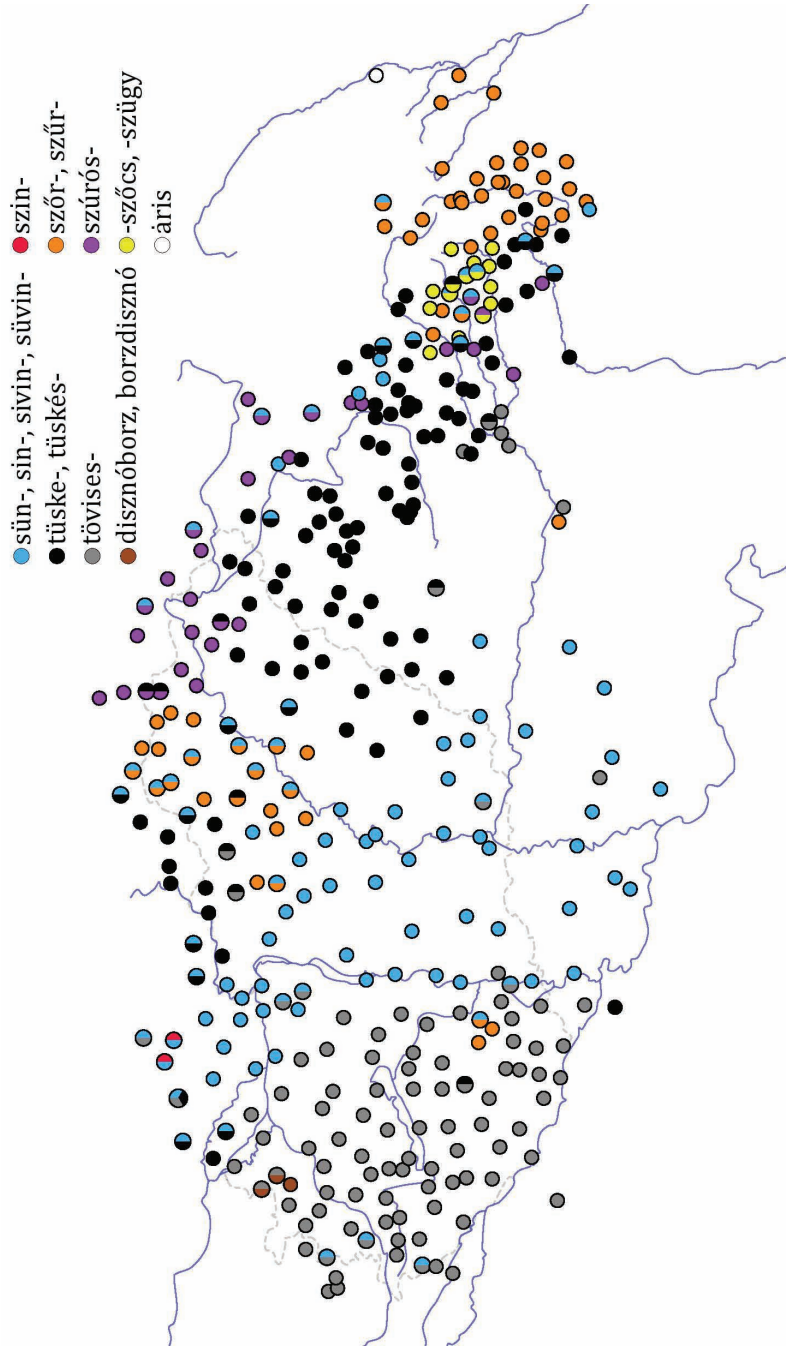

10. térkép: A *sündisznó* egyesített térképe (az MNyA. 622. és az RMNyA. 786. alapján). Készítette Vargha Fruzsina Sára Juhász Dezső szakmai közreműködésével.

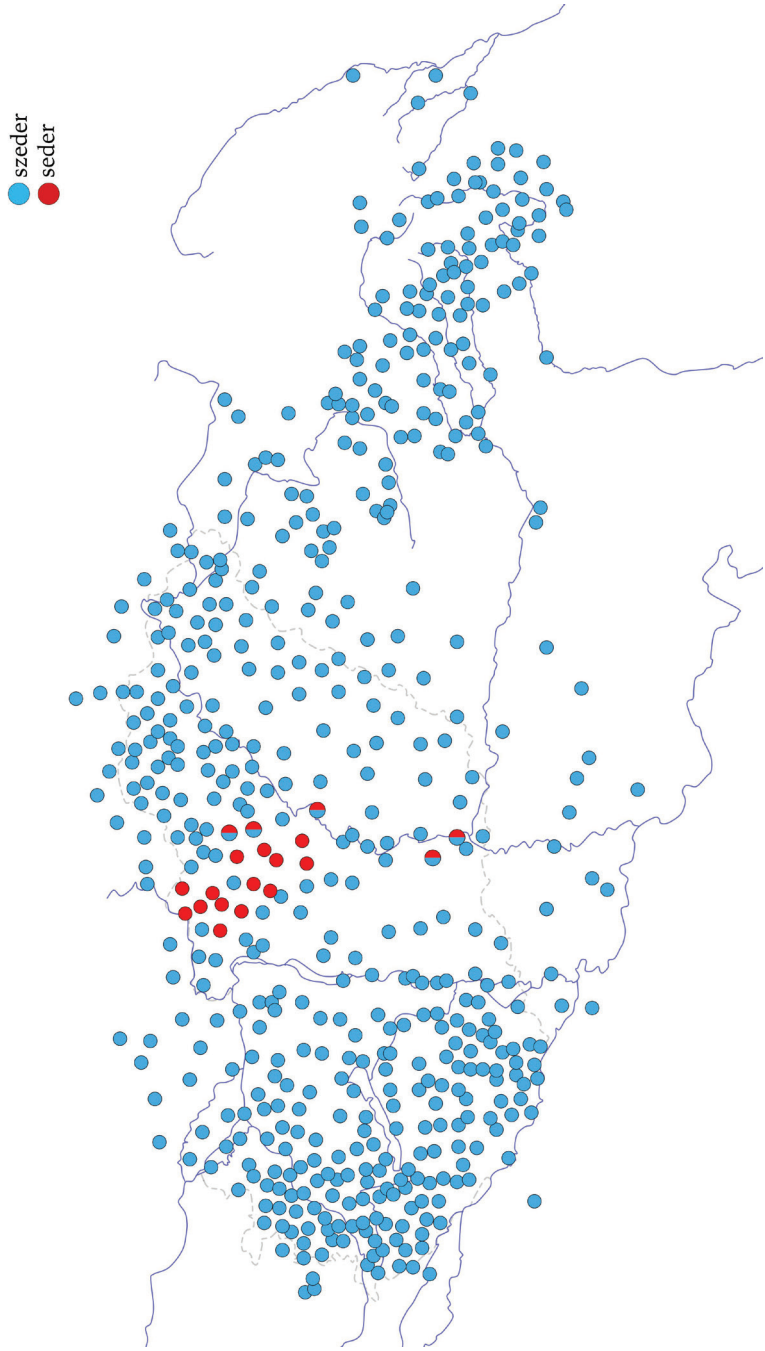

11. térkép: A *szeder* egyesített térképe (az MNyA. 110. és az RMNyA. 389. alapján). Készítette Vargha Fruzsina Sára Juhász Dezső szakmai közreműködésével.

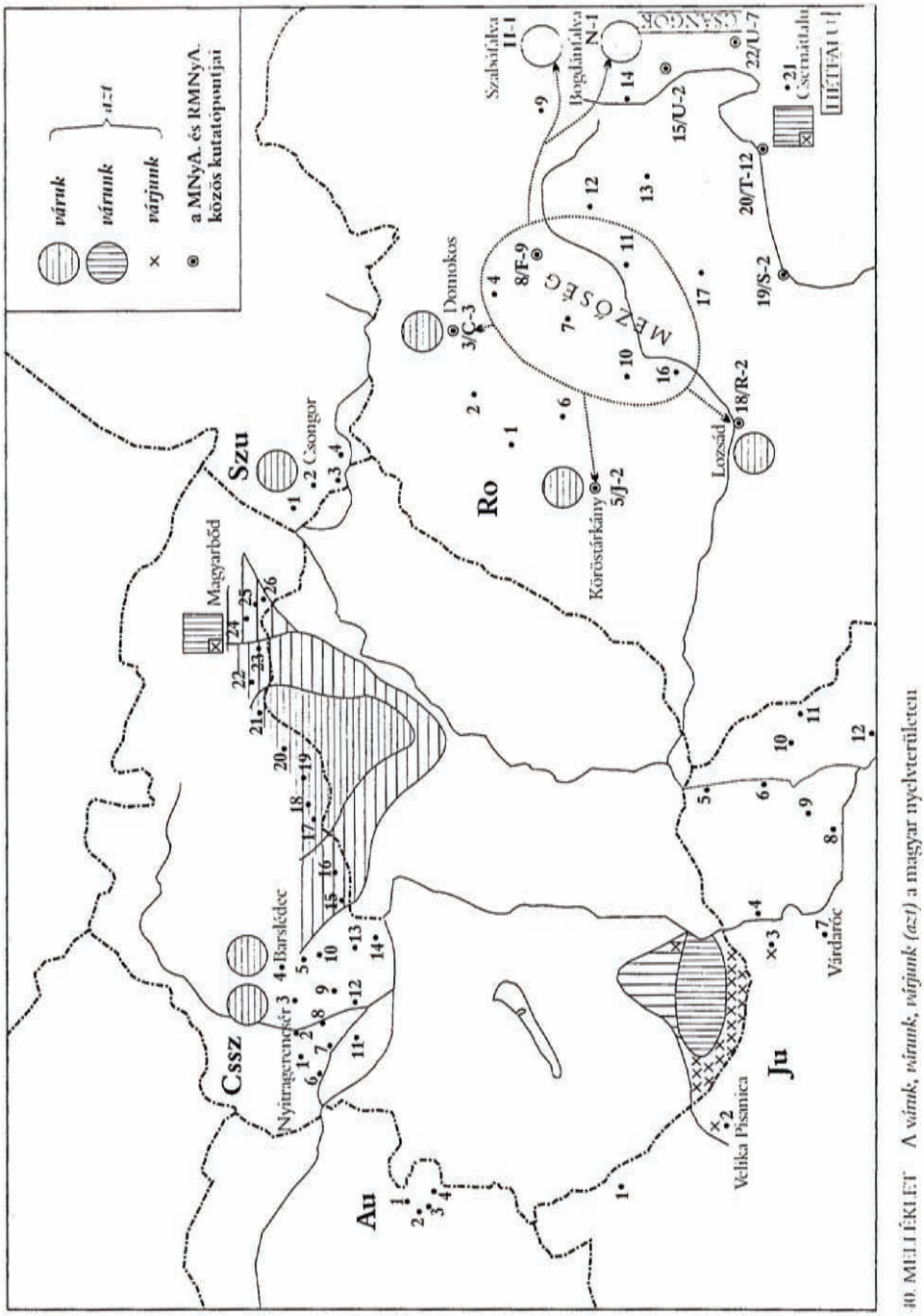

40. MELLÉKLET A *váruk, várunk, várjunk (azt)* a magyar nyelvterületen

12. térkép: A *várjuk (azt)* igealakok megoszlása a magyar nyelvterületen.
Forrás: JUHÁSZ 1999: 87 (l. még MDial. 40. sz. melléklet).

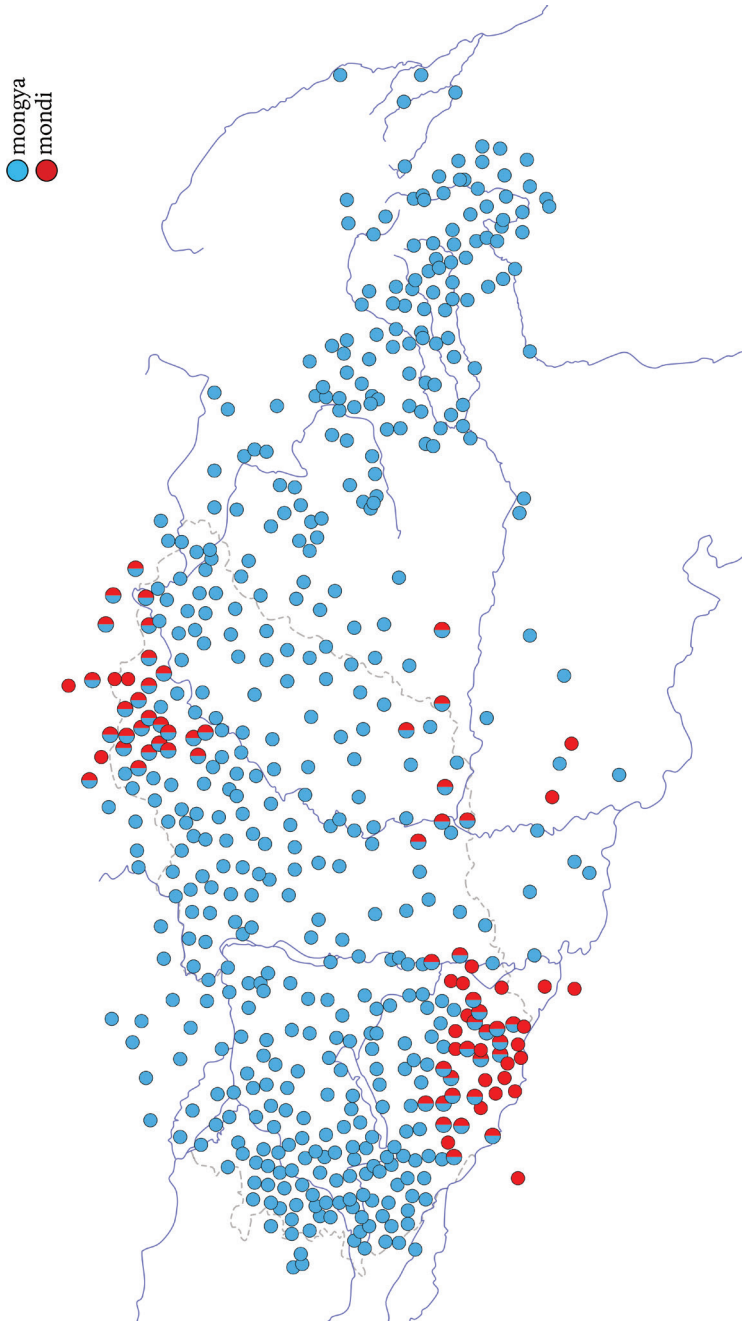

13. térkép: A *mondja* igealak és *mondi* változatának megoszlása a magyar nyelvterületen (az MNyA. 853. és az RMNyA. 3203. alapján). Készítette Vargha Fruzsina Sára Juhász Dezső szakmai közreműködésével.

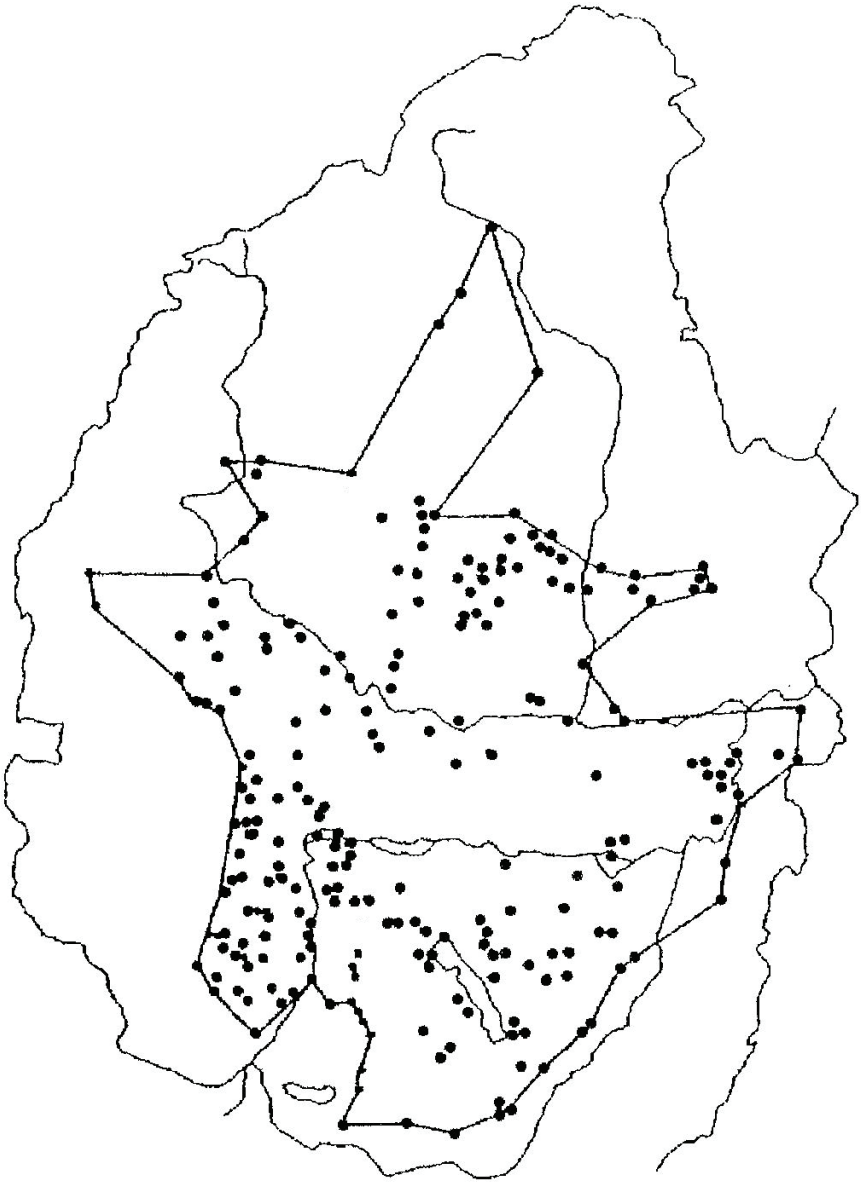

14. térkép: A törzsnevek által lefedett terület a Kárpát-medencében.
Forrás: Sándorfi 1989. 27. sz. térkép (l. még MDial. 122).

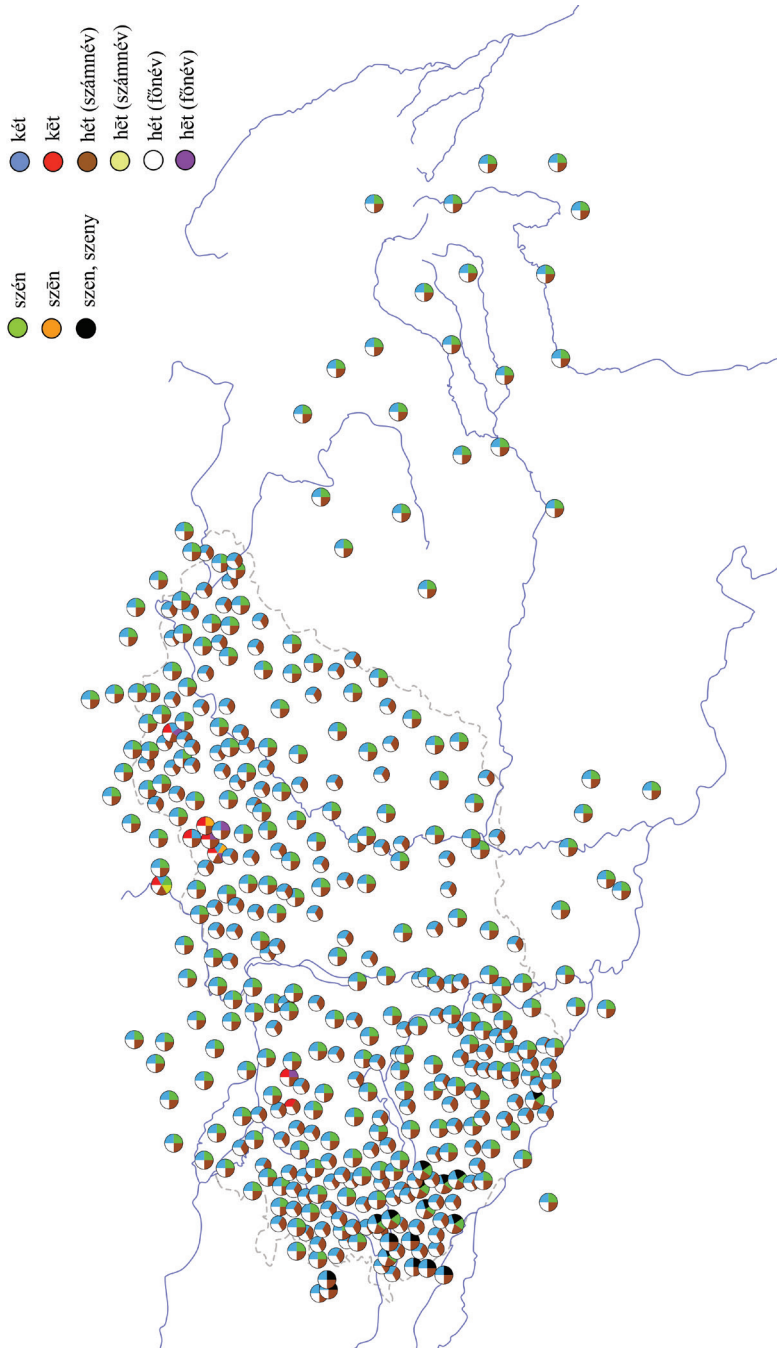

15. térkép: Az ómagyar pótlónyúlást tükröző *ē* hang elterjedése a 20. századi nyelvjárásokban, néhány lexéma alapján: A) csak ezt a hangot térképezve,

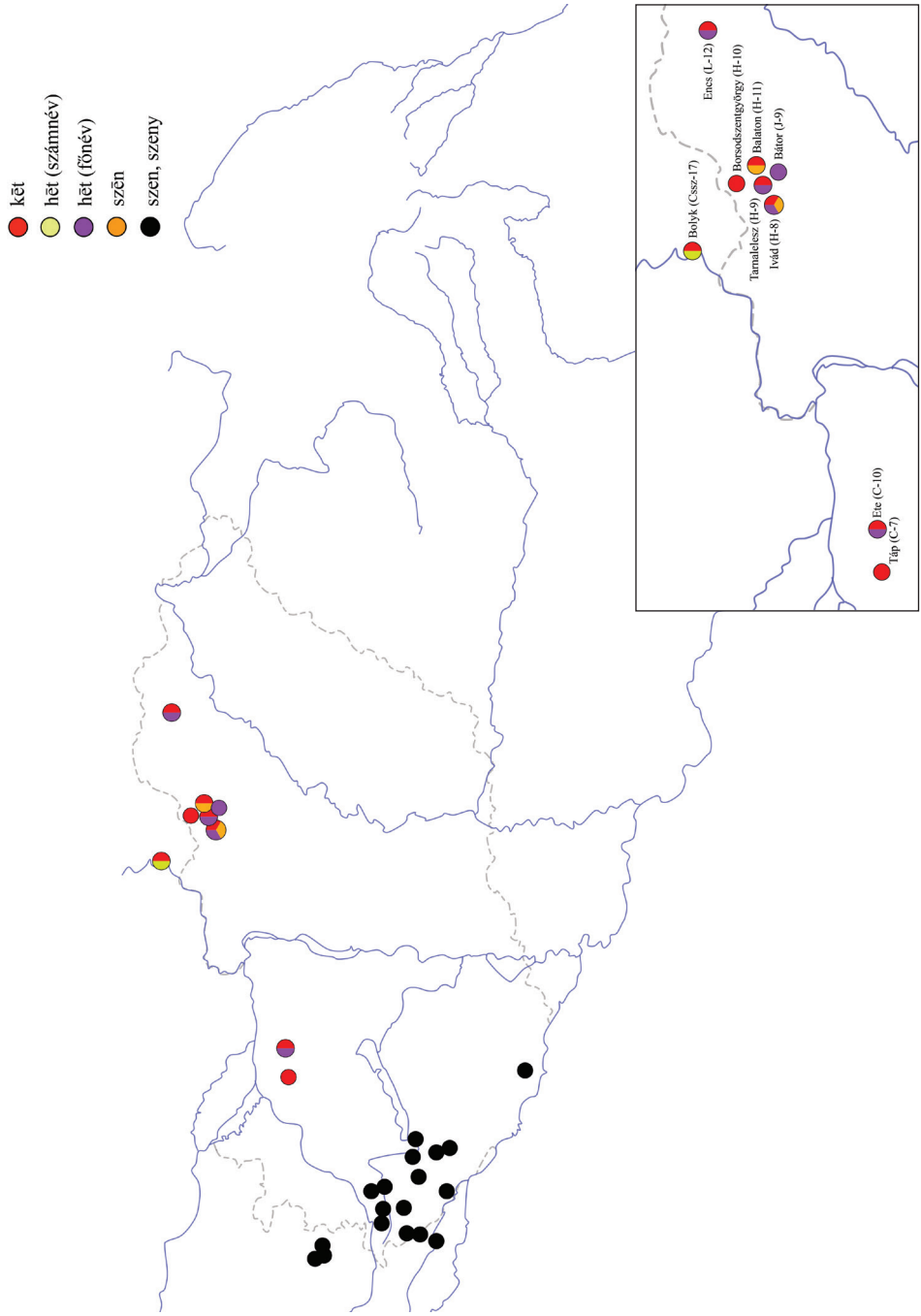

B) más alternatív hangokkal együtt. [Felhasznált térképek: *két:* MNyA. 664., *hét* (számnév): MNyA. 672., *hét* (főnév): MNyA. 1022., *szén:* MNyA. 231. Az RMNyA. példáiban hiányzik az *ē* fonéma.] Készítette Vargha Fruzsina Sára Juhász Dezső szakmai közreműködésével.

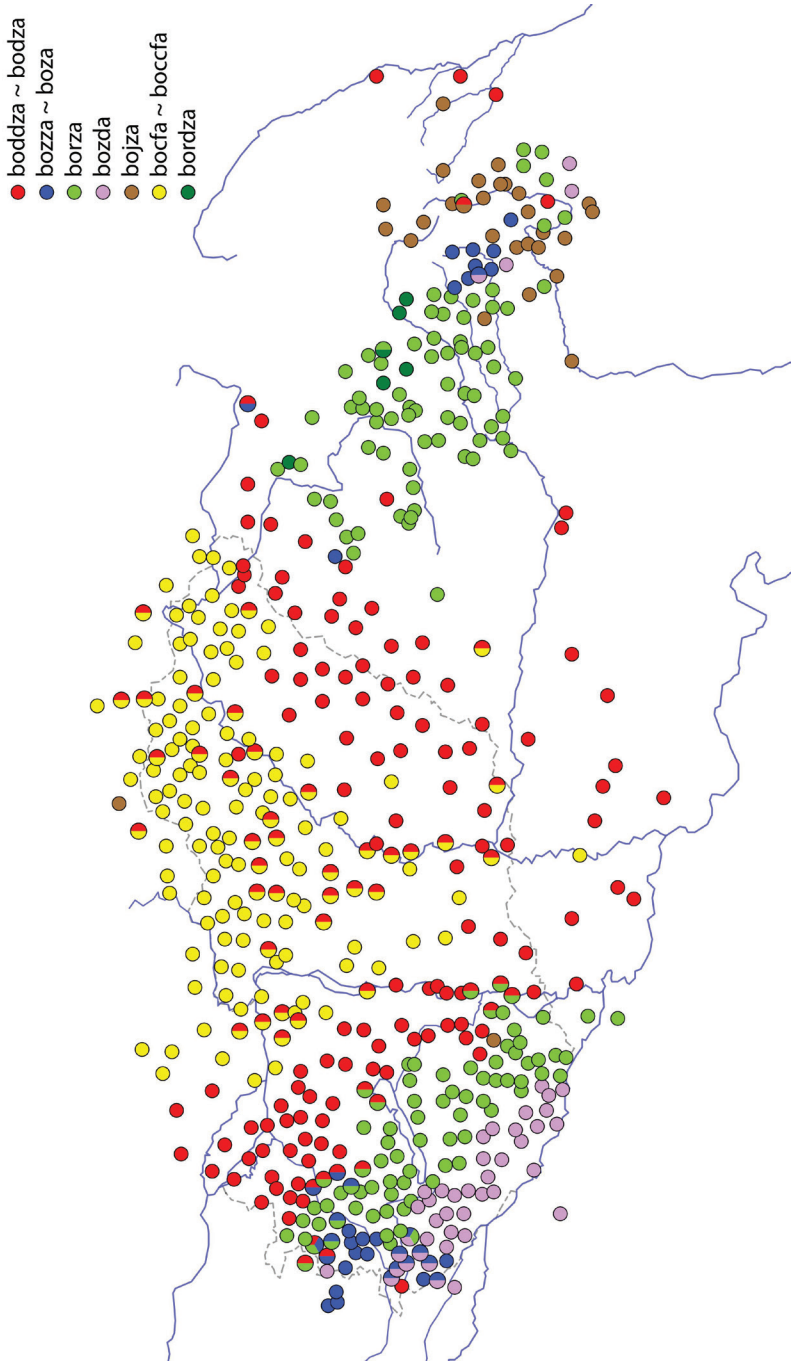

16. térkép: A *bodza(fa)* egyesített térképe (az MNyA. 118. és az RMNyA. 916. alapján). Készítette Vargha Fruzsina Sára Juhász Dezső szakmai közreműködésével.

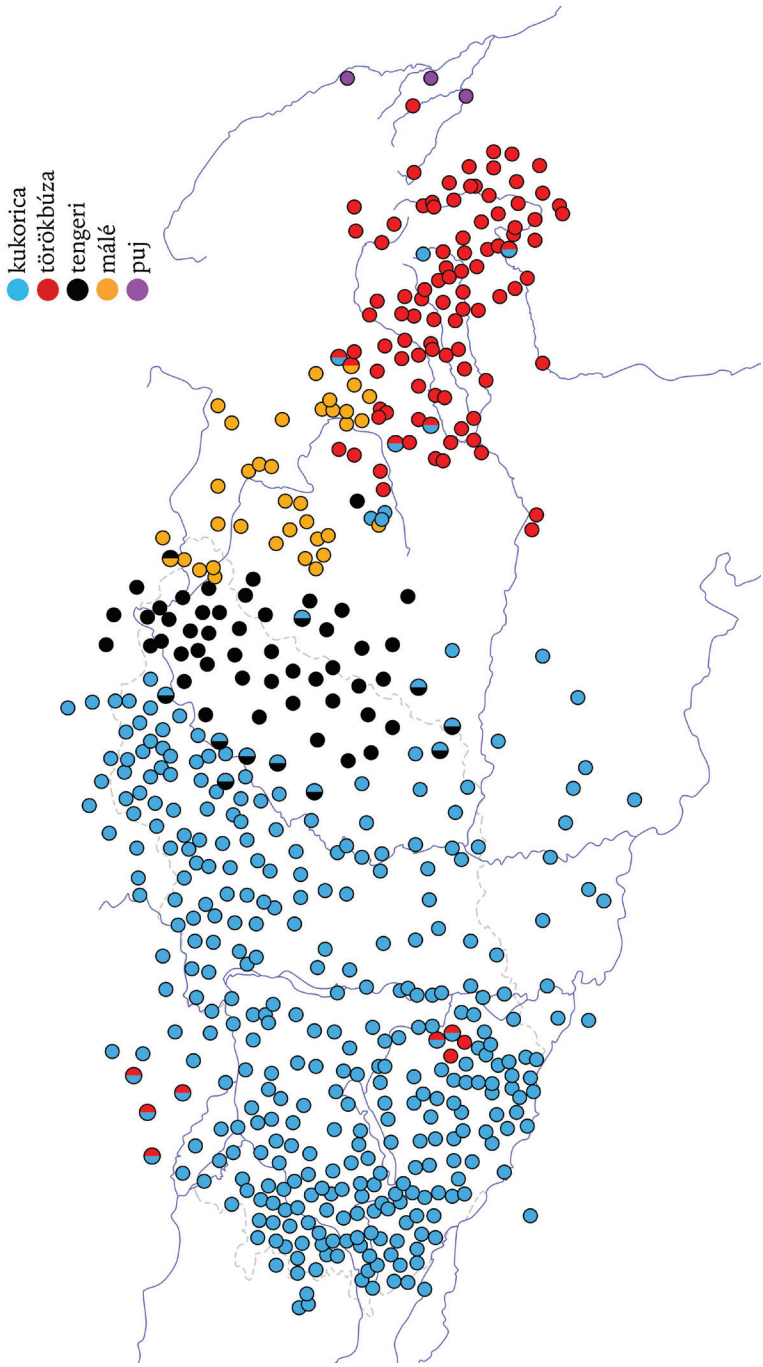

17. térkép: A *kukorica* egyesített térképe (az MNyA. 31. és az RMNyA. 52. alapján). Készítette Vargha Fruzsina Sára Juhász Dezső szakmai közreműködésével.

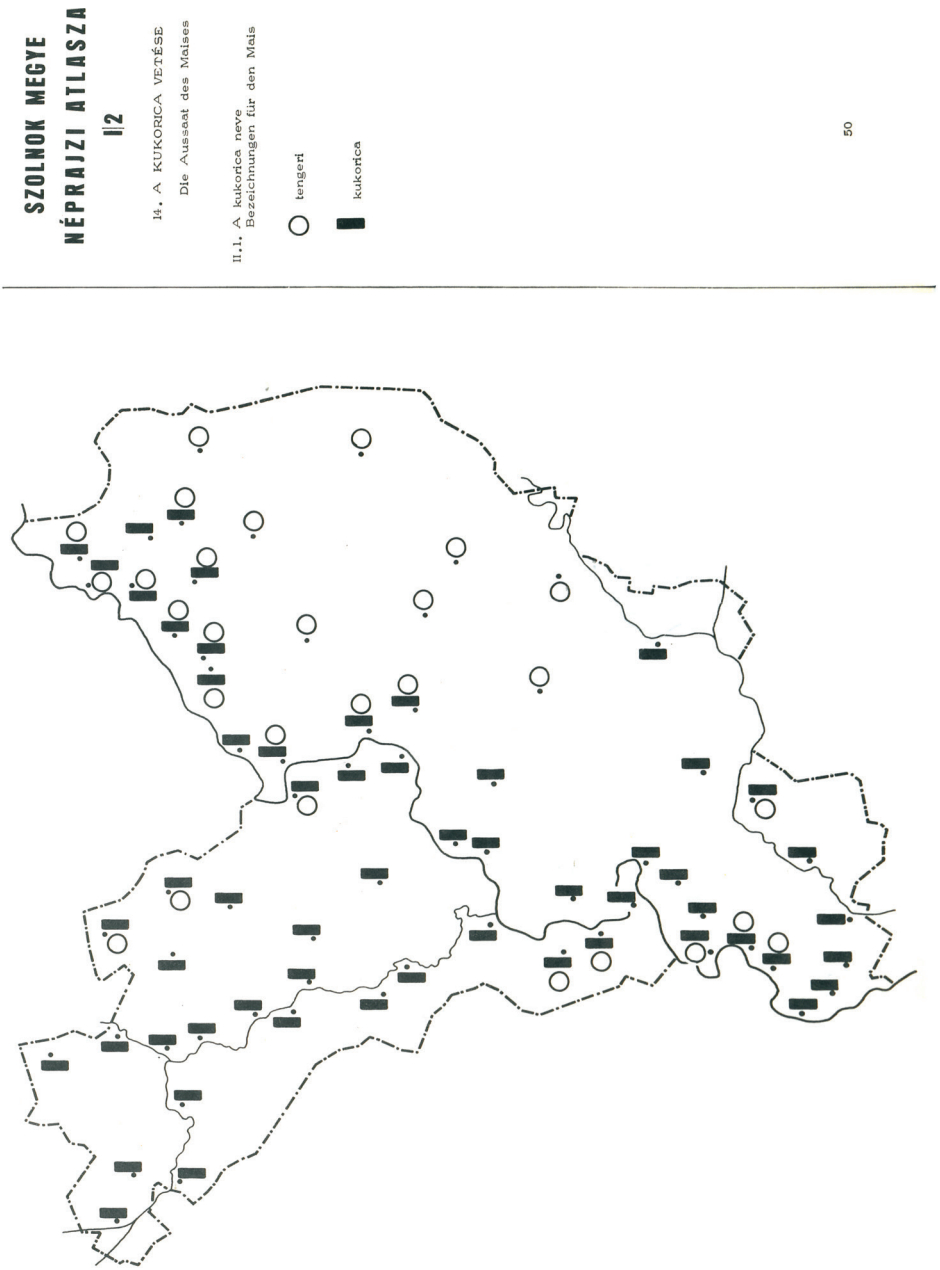

18. térkép: A *kukorica/tengeri* lexikális megoszlás a Szolnok megye néprajzi atlaszában (Szabó László – Csalog Zsolt szerk. 1974. I/2: 50).

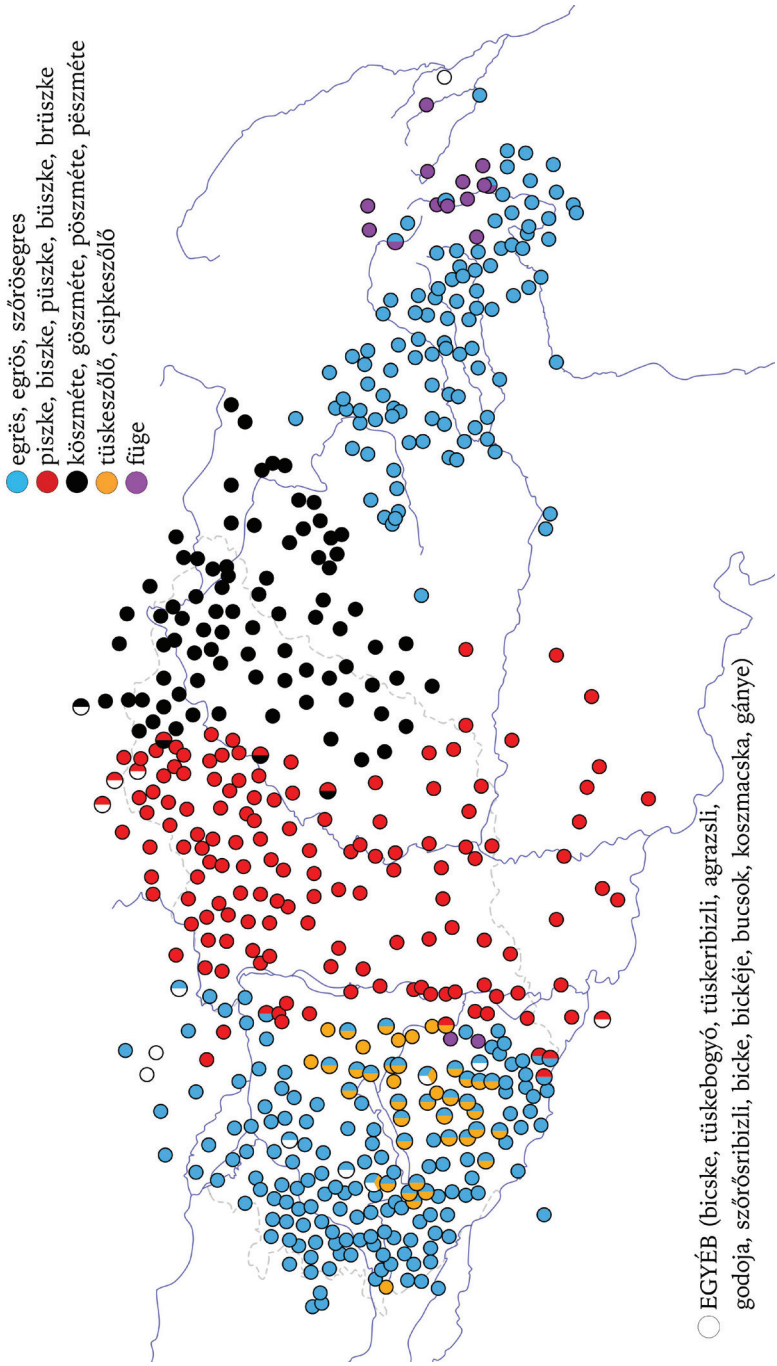

19. térkép: Az *egres* egyesített térképe (az MNyA. 107. és az RMNyA. 341. alapján). Készítette Vargha Fruzsina Sára Juhász Dezső szakmai közreműködésével.

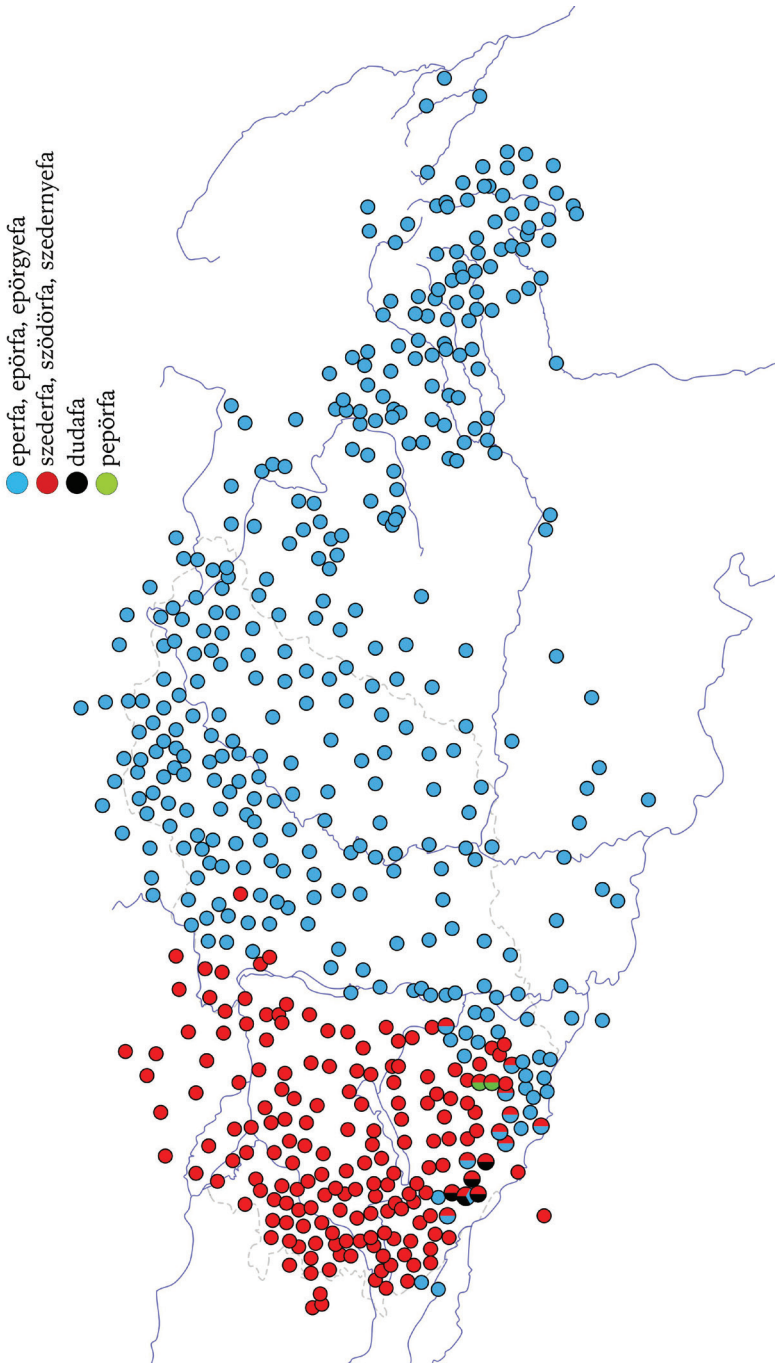

20. térkép: Az *eperfa* egyesített térképe (az MNyA. 113. és az RMNyA. 346. alapján). Készítette Vargha Fruzsina Sára Juhász Dezső szakmai közreműködésével.

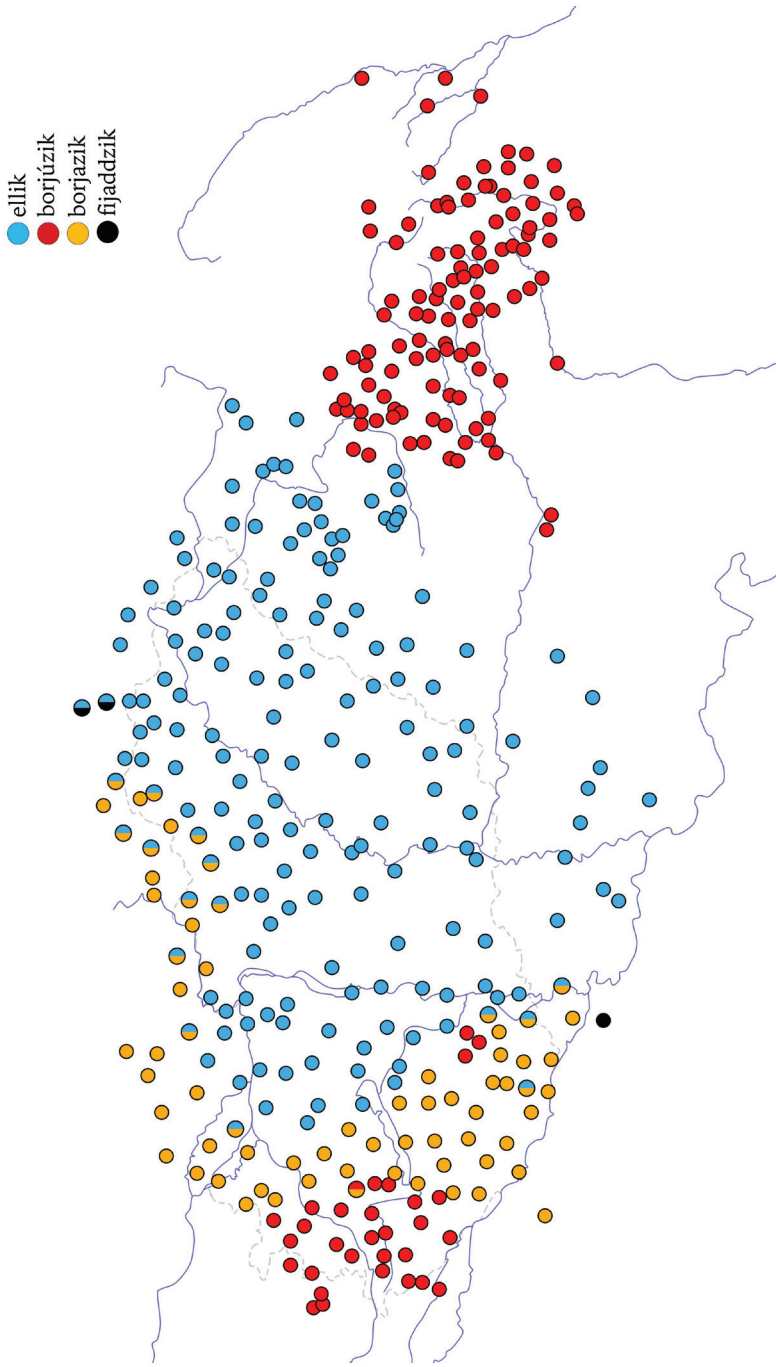

21. térkép: Az *ellik (a tehén)* egyesített térképe (az MNyA. 338. és az RMNyA. 585. alapján). Készítette Vargha Fruzsina Sára Juhász Dezső szakmai közreműködésével.

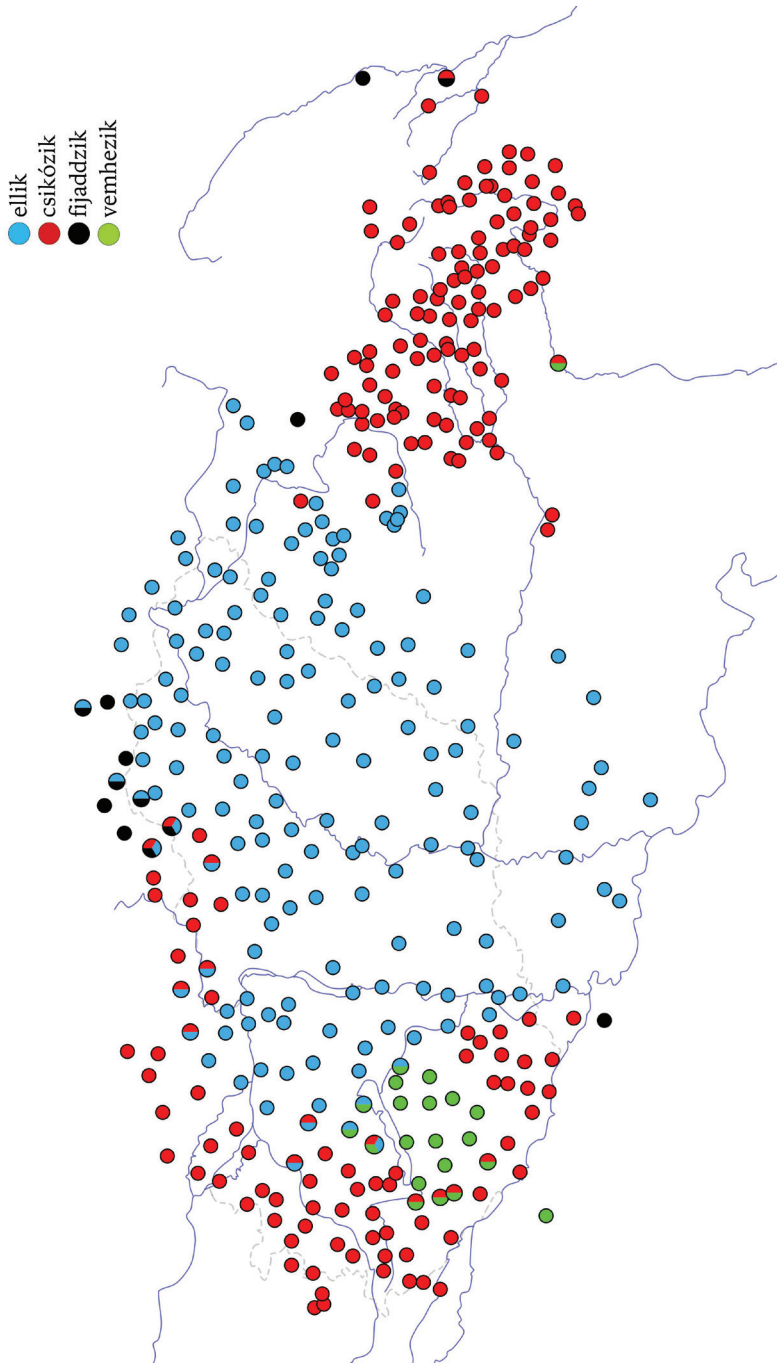

22. térkép: A *csikózik (a kanca)* egyesített térképe (az MNyA. 326. és az RMNyA. 647. alapján). Készítette Vargha Fruzsina Sára Juhász Dezső szakmai közreműködésével.

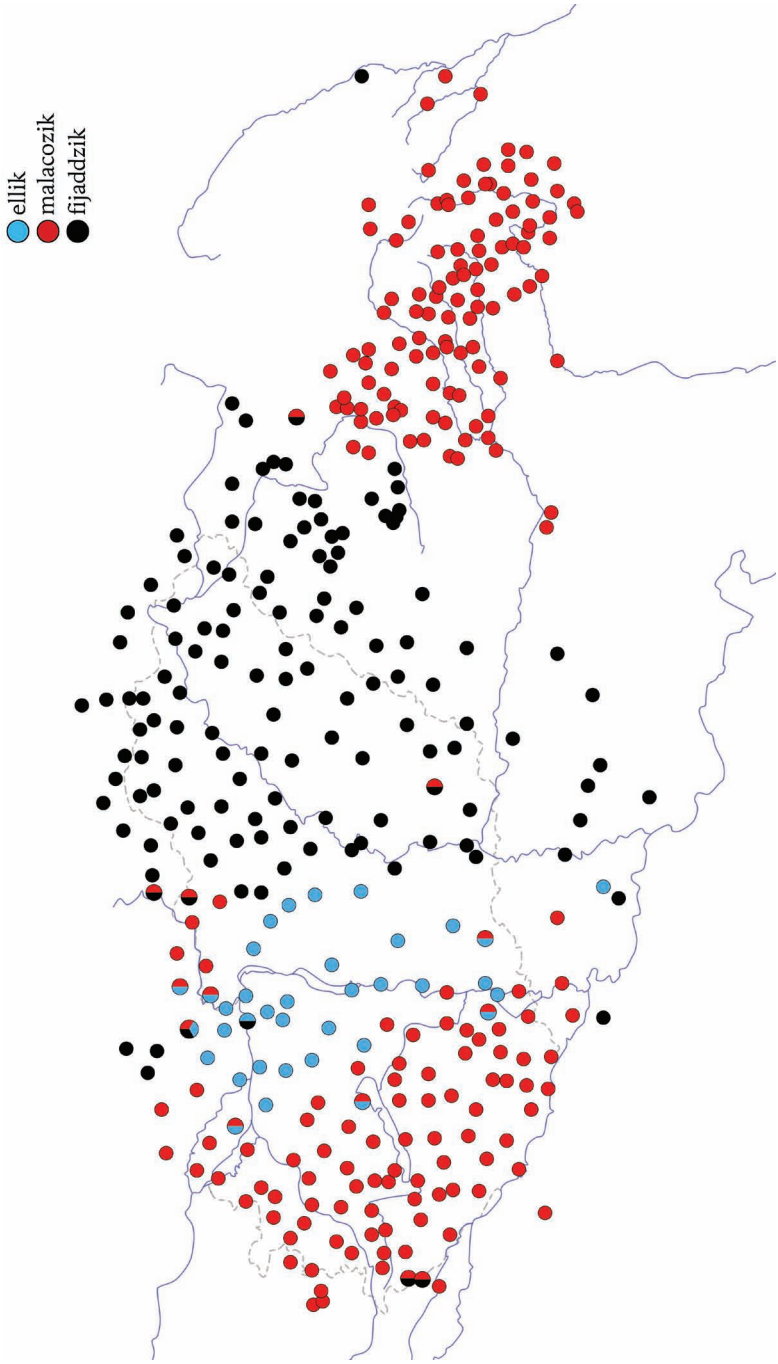

23. térkép: A *malacozik (a koca)* egyesített térképe (az MNyA. 355. és az RMNyA. 539. alapján). Készítette Vargha Fruzsina Sára Juhász Dezső szakmai közreműködésével.

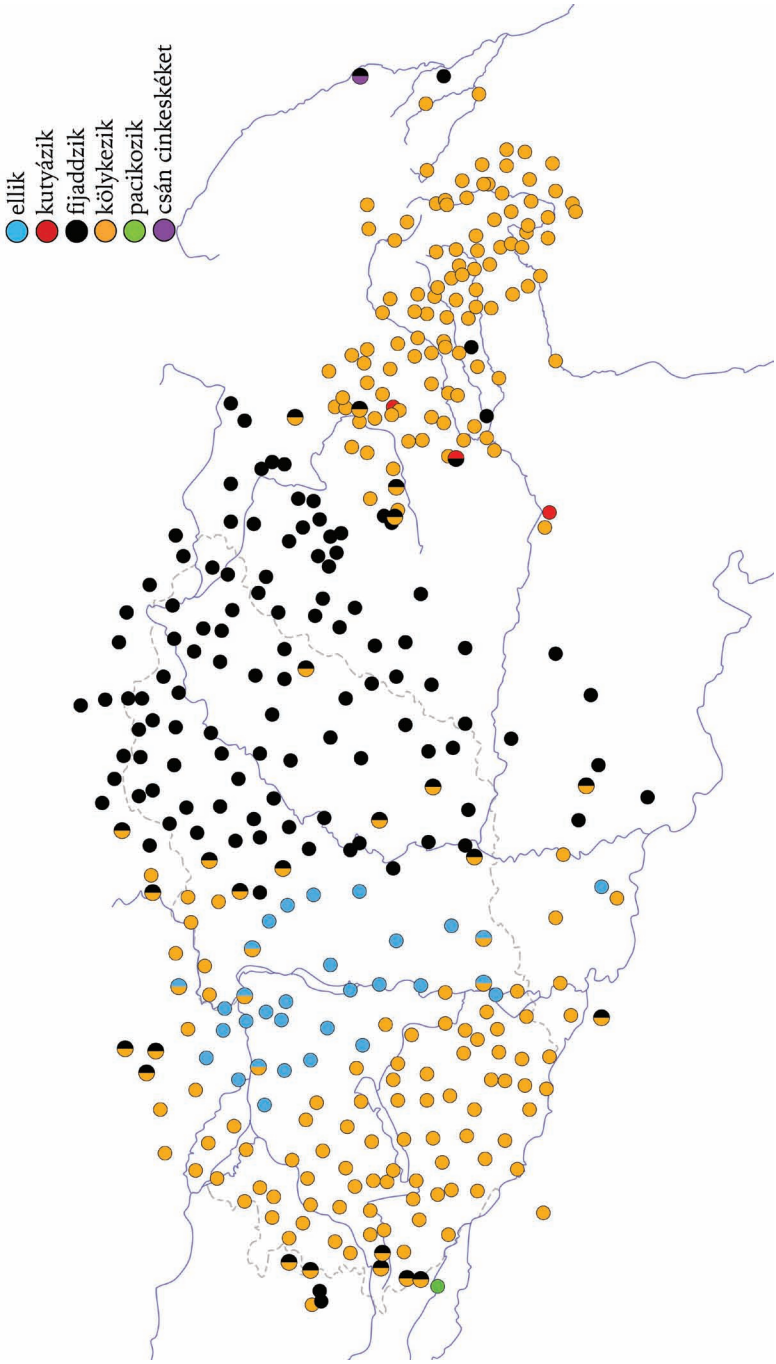

24. térkép: A *kölykezik (a kutya)* egyesített térképe (az MNyA. 379. és az RMNyA. 718. alapján). Készítette Vargha Fruzsina Sára Juhász Dezső szakmai közreműködésével.

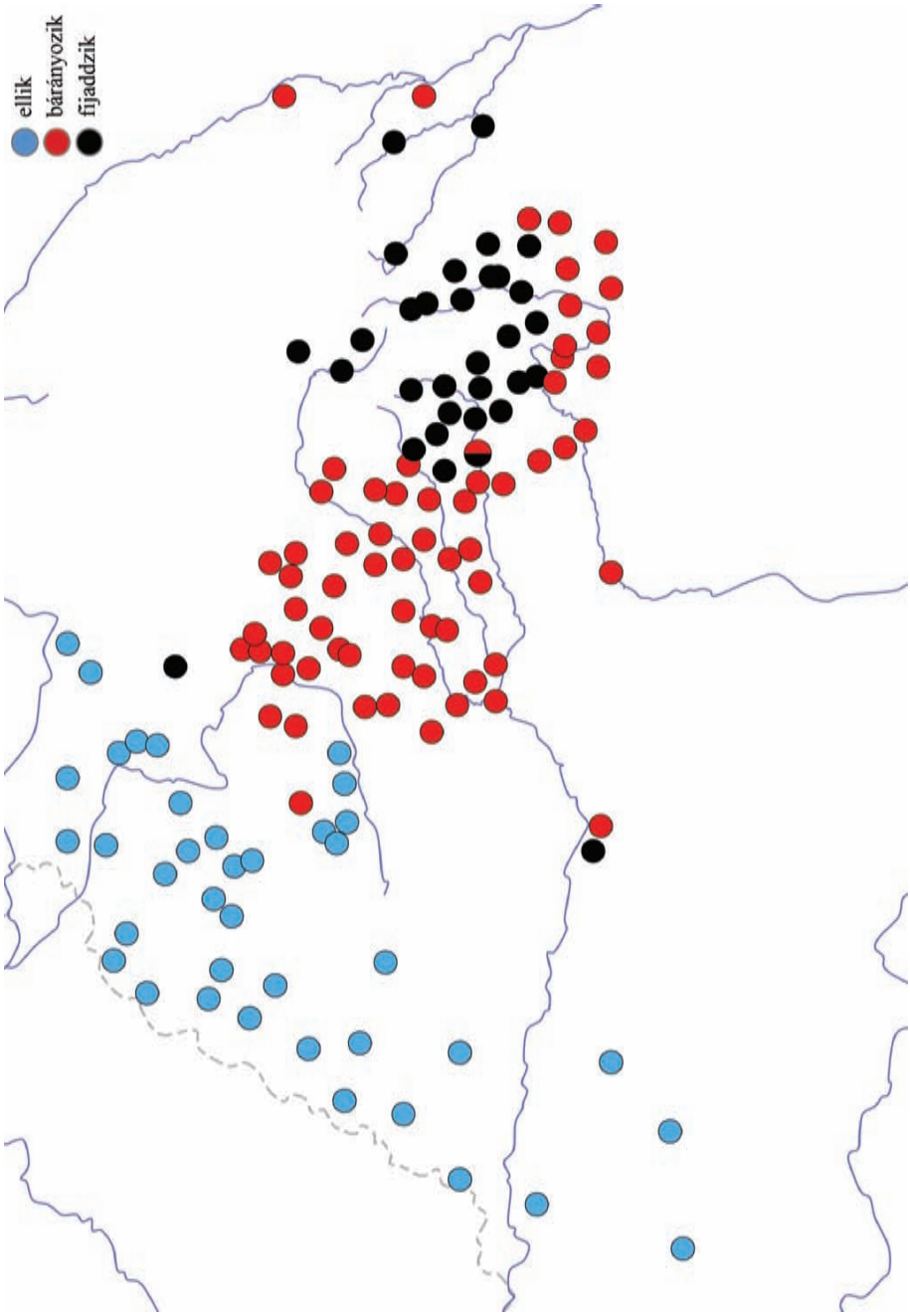

25. térkép: Az *ellik (a juh)* jelentésű szavak a romániai magyar nyelvterületen (az RMNyA. 487. alapján). Készítette Vargha Fruzsina Sára Juhász Dezső szakmai közreműködésével.

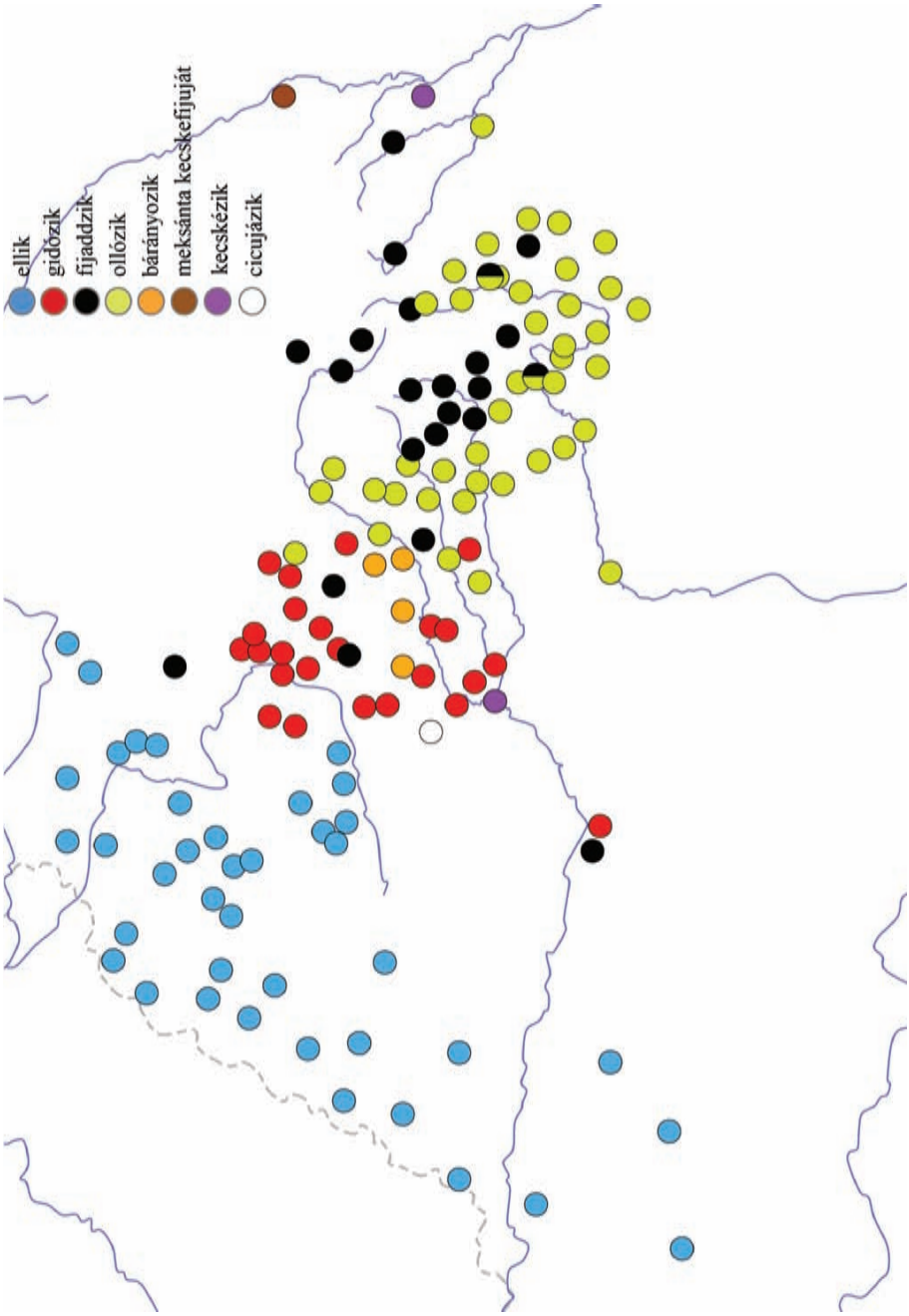

26. térkép: Az *ellik (a kecske)* jelentésű szavak a romániai magyar nyelvterületen (az RMNyA. 488. alapján). Készítette Vargha Fruzsina Sára Juhász Dezső szakmai közreműködésével.

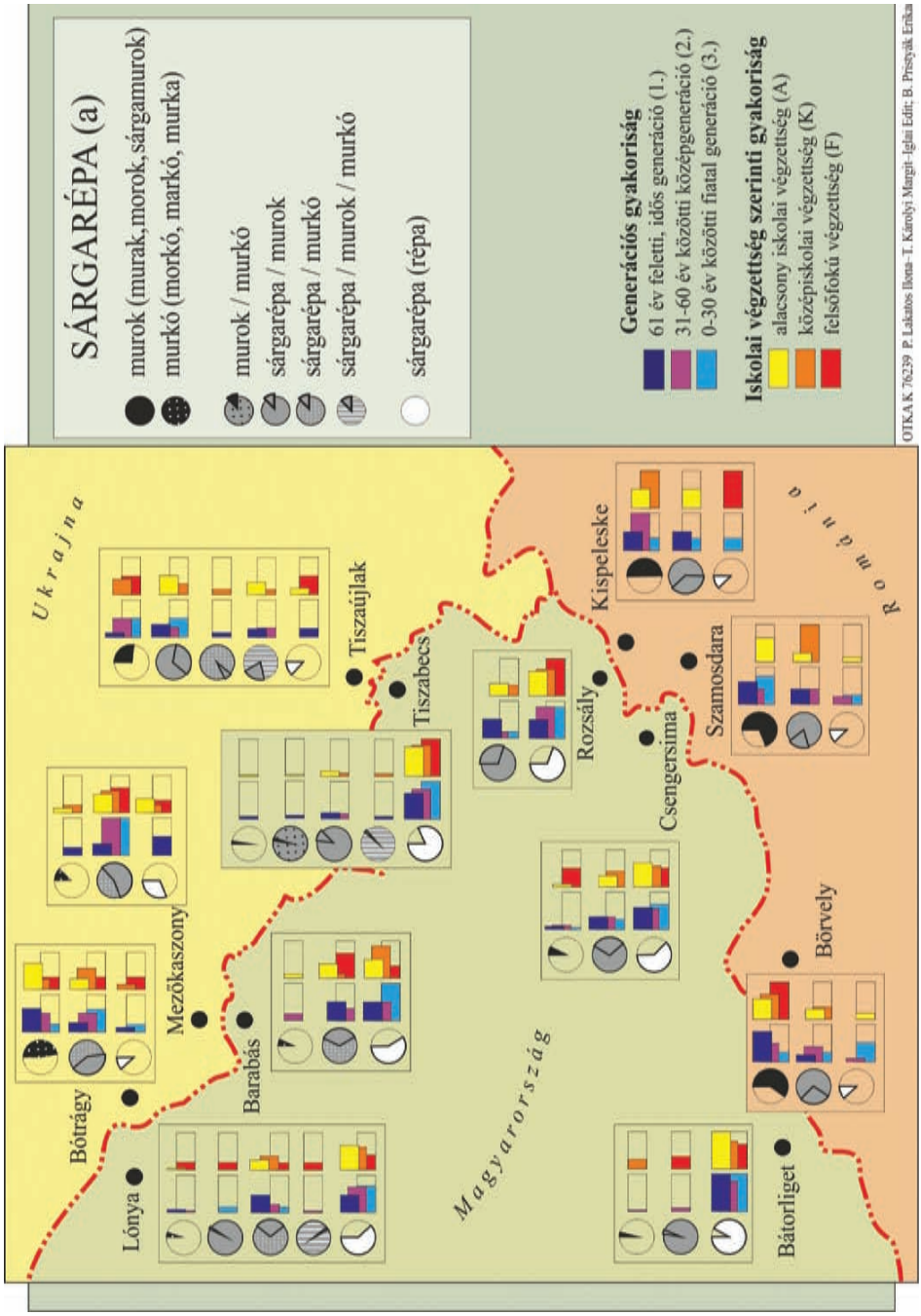

27. térkép: A *sárgarépa* (a) térképe a hármas határ menti atlaszban.
Forrás: P. LAKATOS szerk. 2012: 43.

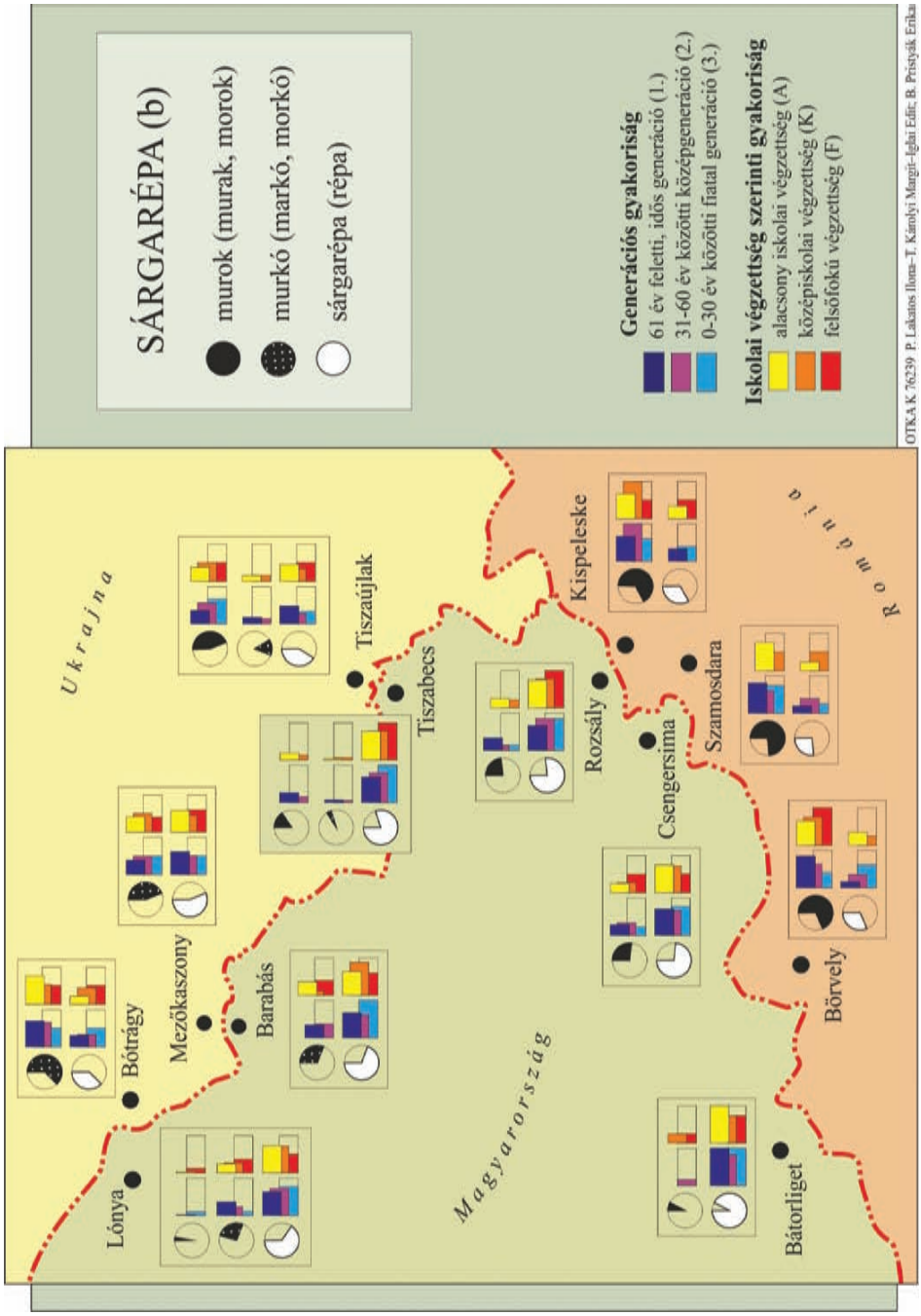

28. térkép: A *sárgarépa* (b) térképe a hármas határ menti atlaszban.
Forrás: P. LAKATOS szerk. 2012: 44.

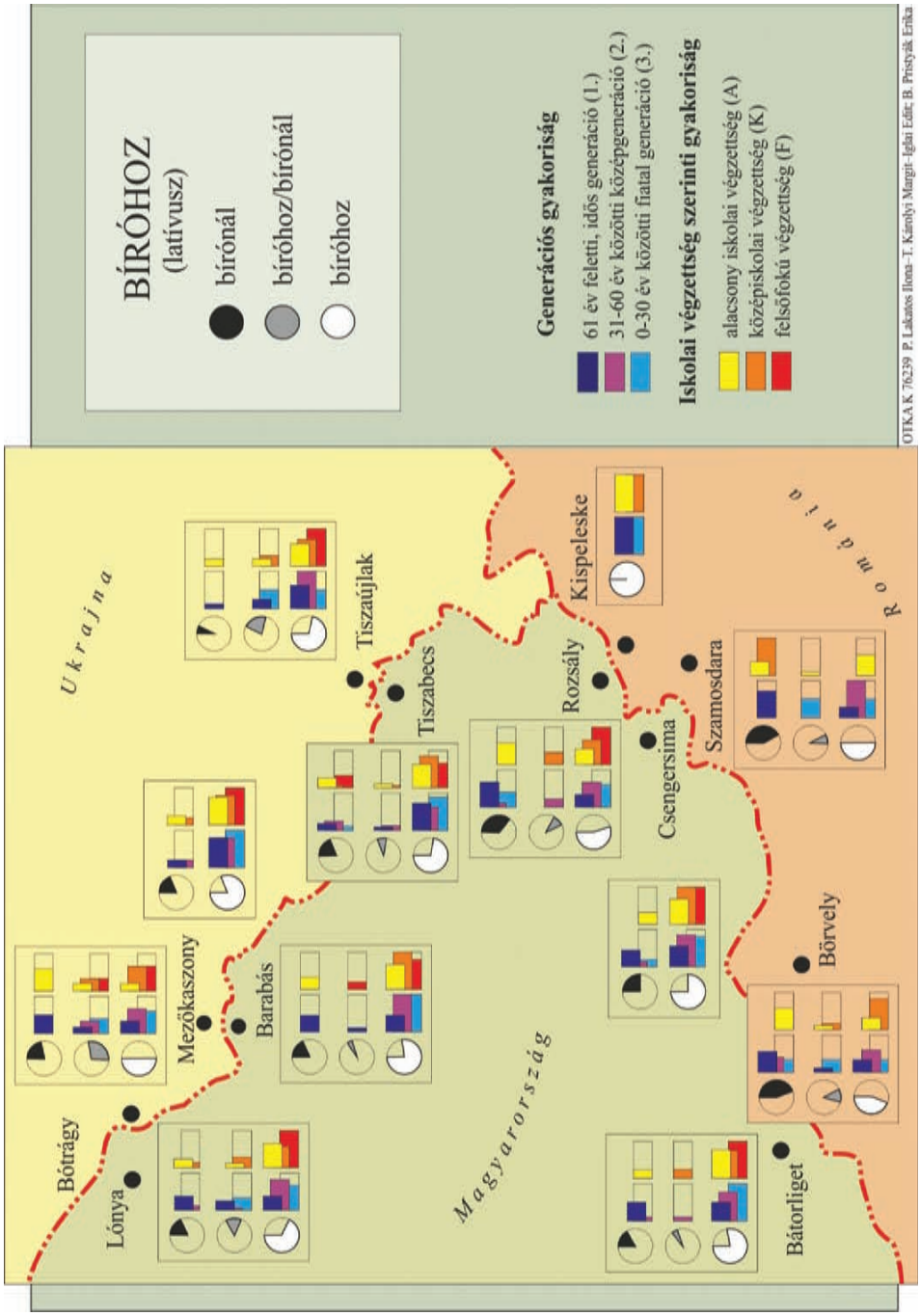

29. térkép: A *bíróhoz* térképe a hármas határ menti atlaszban.
Forrás: P. LAKATOS szerk. 2012: 51.